

Муниципальное образовательное учреждение  
средняя общеобразовательная школа  
«Образовательный комплекс № 35»

Утверждено  
приказом № 01-10/1 от 01.10.2025 г.  
директор МОУ СОШ «Образовательный  
комплекс № 35» \_\_\_\_\_ Аракчеева С.А.



СОГЛАСОВАНО

Начальник центра дорожного и  
технического надзора, пропаганды  
безопасности дорожного движения ГИБДД  
УМВД России по Ярославской области  
\_\_\_\_\_ А.А.Муравьев



СОГЛАСОВАНО

Заместитель директора департамента  
образования мэрии города Ярославля  
\_\_\_\_\_ А.Г.Гуськов



ПАСПОРТ

дорожной безопасности муниципального общеобразовательного учреждения  
средней общеобразовательной школы  
«Образовательный комплекс № 35»

2025год

## Общие сведения

**Наименование муниципального общеобразовательного учреждения:**  
Муниципальное образовательное учреждение средняя общеобразовательная школа «Образовательный комплекс № 35» – далее Центр образования - школа № 23; Центр образования - школа № 89; Центр развития ребенка – детский сад № 84; Центр развития ребенка – детский сад № 70; Центр развития ребенка – детский сад № 5; Центр развития ребенка – детский сад № 77; Центр развития ребенка – детский сад № 24; Центр развития ребенка – детский сад № 87; Центр развития ребенка – детский сад № 229.

**Тип ОУ:** общеобразовательное учреждение

**Местонахождение ОУ:** г. Ярославль,

**Фактический адрес ОУ:**

Центр образования - школа № 23 - г. Ярославль, ул. Светлая, д. 36

Центр образования - школа № 89 - г. Ярославль, проспект Фрунзе, д.75а

Центр развития ребенка – детский сад № 84 - г. Ярославль, ул. Губкина, здание 26

Центр развития ребенка – детский сад № 70 - г. Ярославль, ул. Большая Техническая, дом 14а

Центр развития ребенка – детский сад № 5 - г. Ярославль ул. Спортивная, д. 13

Центр развития ребенка – детский сад № 77 - г. Ярославль, ул. Дружная, д. 14

Центр развития ребенка – детский сад № 24 - г. Ярославль, ул. Балтийская, д.6а

Центр развития ребенка – детский сад № 87 - г. Ярославль, корпус 1: ул.

Спортивная, дом 2; корпус 2: ул. Спортивная, дом 7

Центр развития ребенка – детский сад № 229 - г. Ярославль, ул. Светлая, д. 34а

**Руководители ОУ:**

**Директор**

Аракчеева Светлана Алексеевна 48-81-71  
(фамилия, имя, отчество) (телефон)

**Заместитель директора  
по учебной работе**

Чапыгова Ольга Сергеевна 46-15-35

—

(фамилия, имя, отчество) (телефон)

**Заместитель директора  
по воспитательной работе**

Копылова Анна Борисовна 48-87-89  
(фамилия, имя, отчество) (телефон)

## **Ответственные сотрудники муниципального органа управления образованием:**

Начальник отдела дополнительного образования  
и воспитательной работы департамента

образования мэрии г. Ярославля  
(должность)

Абрамова Елена Германовна  
(фамилия, имя, отчество)

40-51-19  
(телефон)

## **Ответственные от центра ДиТН ПБДД ГИБДД УМВД России по Ярославской области:**

1. Заместитель начальника Центра ДиТН ПБДД Госавтоинспекции УМВД России по Ярославской области (дислокация г. Ярославль) майор полиции А.А. Ермаков
2. Начальник отделения пропаганды БДД Центра ДиТН ПБДД Госавтоинспекции УМВД России по Ярославской области (дислокация г. Ярославль) майор полиции Н.В.Ильина
3. Старший инспектор отделения пропаганды БДД Центра ДиТН ПБДД Госавтоинспекции УМВД России по Ярославской области (дислокация г. Ярославль) капитан полиции О.Н. Щеглеева

## **Ответственный за профилактику детского травматизма:**

Ответственными за планирование и организацию работы по профилактике детского дорожно-транспортного травматизма в своих структурных подразделениях:

- Центр образования – школа № 23 учителя ОБЗР Виноградова Вероника Сергеевна;
- Центр образования – школа № 89 учителя физической культуры Антонова Екатерина Анатольевна;
- Центр развития ребенка – детский сад № 229 старшего воспитателя Маслова Татьяна Валерьевна;
- Центр развития ребенка – детский сад № 24 старшего воспитателя Климичева Марина Владимировна;
- Центр развития ребенка – детский сад № 70 воспитателя Демидова Надежда Александровна;
- Центр развития ребенка – детский сад № 5 старшего воспитателя Галицкая Любовь Сергеевна;
- Центр развития ребенка – детский сад № 77 старшего воспитателя Монида Любовь Павловна;
- Центр развития ребенка – детский сад № 87 педагога-психолога Смоловская Ирина Вячеславовна;
- Центр развития ребенка – детский сад № 84 старшего воспитателя Евстафьева Елена Борисовна.

**Центр образования – школа № 23**

Количество обучающихся - 1249

Наличие уголка по БДД – \_\_\_\_\_  
(если имеется, указать место расположения)

Наличие класса по БДД – не имеется  
(если имеется, указать место расположения)

Наличие автоплощадок по БДД – не имеется

Наличие автогородка – не имеется

Наличие автобуса в ОУ (школьного) или любого другого, предназначенного для перевозки обучающихся (воспитанников) \_\_\_\_\_  
не имеется  
(при наличии автобуса)

Владелец автобуса \_\_\_\_\_  
(ОУ, муниципальное образование и др.)

Время занятий в ОУ (ЦО – школа № 23):

1-я смена: 8:00 – 15:45

2-я смена: :00 – 19:00

**Центр образования – школа № 89**

Количество обучающихся - 1149

Наличие уголка по БДД – имеется в рекреации 1 этажа и в каждом кабинете начальной школы  
(если имеется, указать место расположения)

Наличие класса по БДД – не имеется  
(если имеется, указать место расположения)

Наличие автоплощадок по БДД – не имеется

Наличие автогородка – мобильный автогородок в рекреации 2 этажа

Наличие автобуса в ОУ (школьного) или любого другого, предназначенного для перевозки обучающихся (воспитанников) \_\_\_\_\_  
не имеется  
(при наличии автобуса)

Владелец автобуса \_\_\_\_\_  
(ОУ, муниципальное образование и др.)

Время занятий в ОУ (ЦО – школа № 89):

1-я смена: 8:00 – 15:45

внеклассные занятия: 15:00 – 18:00

**Центр развития ребенка – детский сад № 70**

Количество воспитанников 319

Наличие уголка по БДД имеется в 13 группах в игровых уголках  
(если имеется, указать место расположения)

Наличие кабинета по БДД не имеется  
(если имеется, указать место расположения)

Наличие автоплощадок по БДД имеется  
Наличие автобуса в ОУ (школьного) или любого другого, предназначенного для перевозки обучающихся (воспитанников) не имеется  
(при наличии автобуса)

Время работы ОУ: 7.00-19.00  
Время прием воспитанников в ОУ: 7.00-8.30  
Время ухода воспитанников из ОУ с родителями (или законными представителями): 16.30.-19.00

#### Центр развития ребенка – детский сад № 77

Количество обучающихся - 224  
Наличие уголка по БДД имеется, в каждой группе для детей 3-7 лет (в 7 группах)  
(если имеется, указать место расположения)

Наличие класса по БДД не имеется  
(если имеется, указать место расположения)

Наличие автоплощадок по БДД не имеется

Наличие автогородка – не имеется

Наличие автобуса в ОУ (школьного) или любого другого, предназначенного для перевозки обучающихся (воспитанников) не имеется  
(при наличии автобуса)

Владелец автобуса \_\_\_\_\_  
(ОУ, муниципальное образование и др.)

Время работы ОУ: 7.00-19.00  
Время прием воспитанников в ОУ: 7.00-9.00  
Время ухода воспитанников из ОУ с родителями (или законными представителями): 17.00.-19.00

#### Центр развития ребенка – детский сад № 84

Количество воспитанников 190  
Наличие уголка по БДД в 3 группах  
(если имеется, указать место расположения)

Наличие кабинета по БДД не имеется  
(если имеется, указать место расположения)

Наличие автоплощадок по БДД не имеется  
Наличие автобуса в ОУ (школьного) или любого другого, предназначенного для перевозки обучающихся (воспитанников) не имеется  
(при наличии автобуса)

Владелец автобуса не имеется  
(ОУ, муниципальное образование и др.)

Время работы ОУ: 7.00 – 19.00  
Время прием воспитанников в ОУ: 7.00 – 8.20

Время ухода воспитанников из ОУ с родителями (или законными представителями): 17.00 – 19.00

#### Центр развития ребенка – детский сад № 24

Количество воспитанников 269

Наличие уголка по БДД имеется в каждой возрастной группе (11).

(если имеется, указать место расположения)

Наличие кабинета по БДД не имеется

(если имеется, указать место расположения)

Наличие автоплощадок по БДД не имеется

Наличие автобуса в ОУ (школьного) или любого другого, предназначенного для перевозки обучающихся (воспитанников) не имеется

(при наличии автобуса)

Владелец автобуса не имеется

(ОУ, муниципальное образование и др.)

Время работы ОУ: 7.00-19.00

Время прием воспитанников в ОУ: 7.00-8.30

Время ухода воспитанников из ОУ с родителями (или законными представителями): 16.30.-19.00

#### Центр развития ребенка – детский сад № 5

Количество воспитанников 199

Наличие уголка по БДД в группах

(если имеется, указать место расположения)

Наличие кабинета по БДД нет

(если имеется, указать место расположения)

Наличие автоплощадок по БДД разметка

Наличие автобуса в ОУ (школьного) или любого другого, предназначенного для перевозки обучающихся (воспитанников) нет

(при наличии автобуса)

Владелец автобуса нет

(ОУ, муниципальное образование и др.)

Время работы ОУ: 7:00-19:00

Время приема воспитанников в ОУ: 7:00-8:00

Время ухода воспитанников из ОУ с родителями (или законными представителями): 17:00 – 19:00

#### Центр развития ребенка – детский сад № 87

Количество воспитанников \_\_\_\_\_

Наличие уголка по БДД в группах

(если имеется, указать место расположения)

Наличие кабинета по БДД нет

(если имеется, указать место расположения)

Наличие автоплощадок по БДД не имеется

Наличие автобуса в ОУ (школьного) или любого другого, предназначенного для перевозки обучающихся (воспитанников) не имеется  
(при наличии автобуса)

Владелец автобуса не имеется  
(ОУ, муниципальное образование и др.)

Время работы ОУ: 7.00 – 19.00

Время приема воспитанников в ОУ: 7.00 – 8.30

Время ухода воспитанников из ОУ с родителями (или законными представителями):  
17.00 – 19.00

### Центр развития ребенка – детский сад № 229

Наличие кабинета по БДД имеется разметка на территории ЦРР  
(если имеется, указать место расположения)

Наличие автоплощадок по БДД не имеется

Наличие автобуса в ОУ (школьного) или любого другого, предназначенного для перевозки обучающихся (воспитанников) не имеется  
(при наличии автобуса)

Владелец автобуса не имеется  
(ОУ, муниципальное образование и др.)

Время работы ОУ: 7.00 – 19.00

Время приема воспитанников в ОУ: 7.00 – 8.30

Время ухода воспитанников из ОУ с родителями (или законными представителями):  
17.00 – 19.00








### Телефоны оперативных служб:

Единая служба спасения	101, 112
Полиция	102, 112
Скорая медицинская помощь	103, 45-14-04
Главная дежурная служба мэрии	8 (4852) 40-40-40, 40-40-41
МУ «Центр гражданской защиты» г. Ярославля	8 (4852) 30-55-55
Отдел полиции Фрунзенский	
УМВД России по г. Ярославлю	48-80-80

Приложение 1.  
к Паспорту дорожной безопасности  
Центр образования - школа № 23

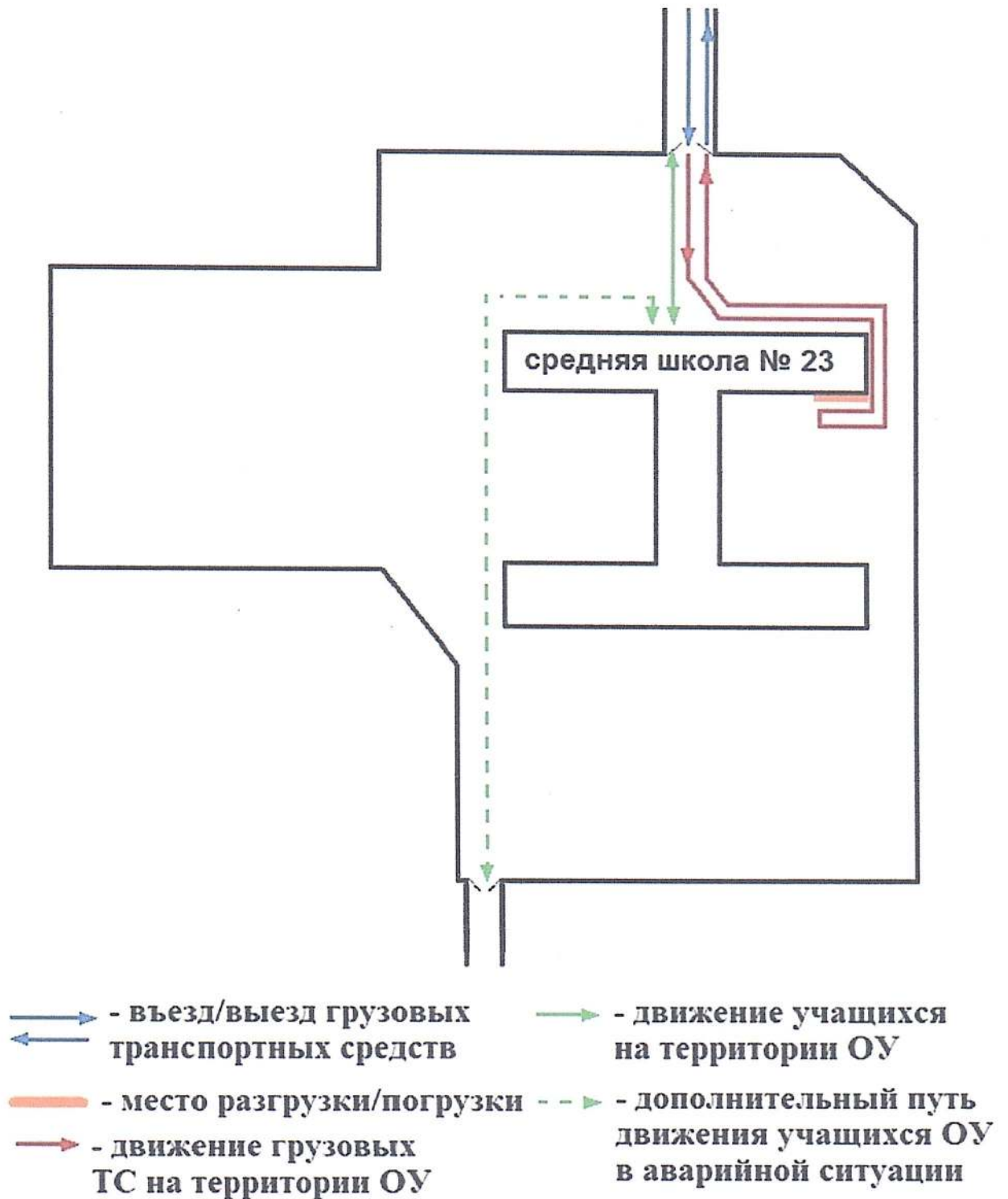
1.1. План – схема района расположения ОУ, пути движения транспортных средств и обучающихся



-  - жилая застройка
-  - образовательные учреждения
-  - средняя школа № 23, ул. Светлая, д. 36
-  - проезжая часть
-  - тротуары
-  - движение транспортных средств
-  - движение детей (учащихся) в (из) образовательное учреждение



1.3. План – схема путей движения транспортных средств к местам разгрузки/погрузки и рекомендуемых безопасных путей передвижения обучающихся по территории муниципального образовательного учреждения



**Пояснительная записка  
к паспорту дорожной безопасности  
Центра образования – школы № 23**

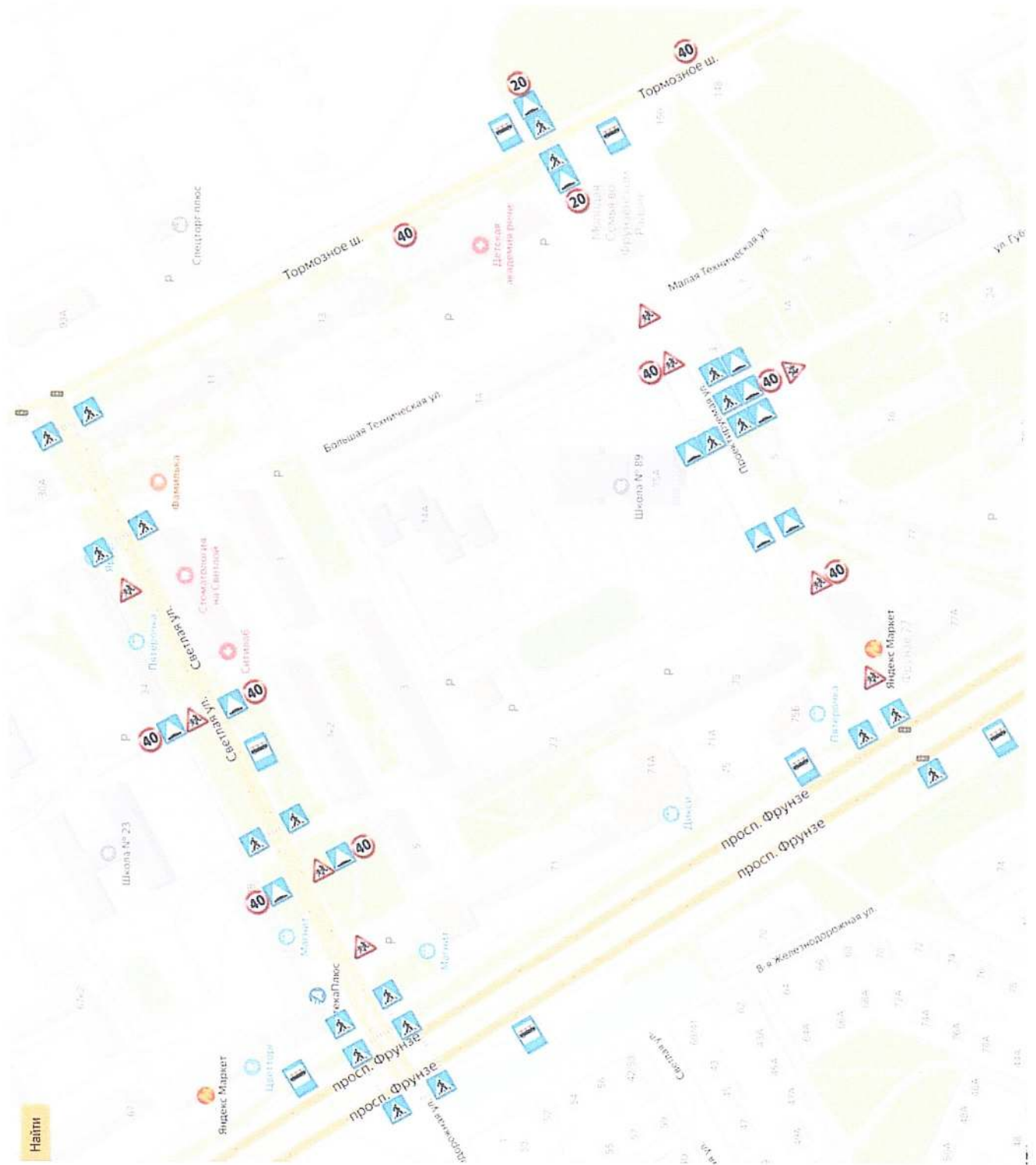
Паспорт дорожной безопасности муниципального дошкольного образовательного учреждения (далее – Паспорт) предназначен для отображения информации о Муниципальном образовательном учреждении средней общеобразовательной школы «Образовательный комплекс № 35» Центр образования – школы № 23 города Ярославля (далее – ОУ) с точки зрения обеспечения безопасности обучающихся их родителей (или законных представителей) на этапах их перемещения «дом – ОУ – дом», для использования педагогическим составом и сотрудниками Госавтоинспекции в работе по разъяснению безопасного передвижения и поведения воспитанников на улично-дорожной сети вблизи ОУ и на маршруте «ОУ – дом», для подготовки мероприятий по предупреждению детского дорожно-транспортного травматизма.

Паспорт ведется ответственным сотрудником ОУ совместно с сотрудниками отдела ГИБДД УМВД России по городу Ярославлю, которые оказывают помощь в разработке Паспорта, а также при внесении необходимых изменений в отдельные разделы Паспорта (схемы, перечни мероприятий по предупреждению ДТП с участием обучающихся). Сотрудники отдела ГИБДД УМВД России по городу Ярославлю в рамках консультаций предоставляют образовательным учреждениям предварительно проработанную (с обозначением пешеходных переходов, дорожных знаков и др.) план-схему района расположения ОУ.

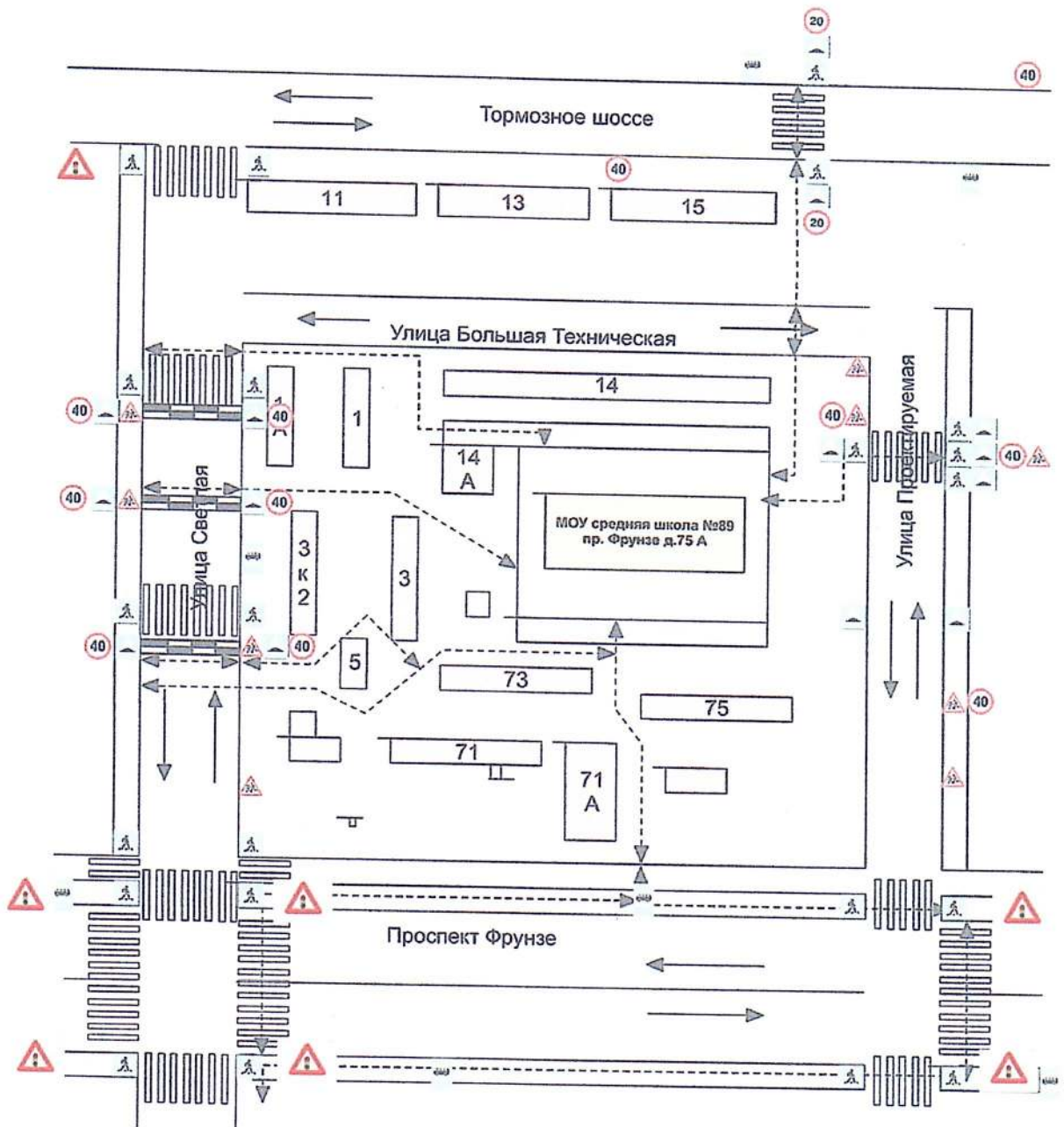
Полученная схема дорабатывается, обозначаются пути движения транспортных средств, воспитанников их родителей (или законных представителей) в/из образовательного учреждения, и переносятся в Паспорт ответственными сотрудниками ОУ.

Оригинал Паспорта хранится в ОУ, копия - в контрольно-наблюдательном деле в подразделении ГИБДД УМВД России по городу

1.1. План – схема района расположения ОУ, пути движения транспортных средств и обучающихся

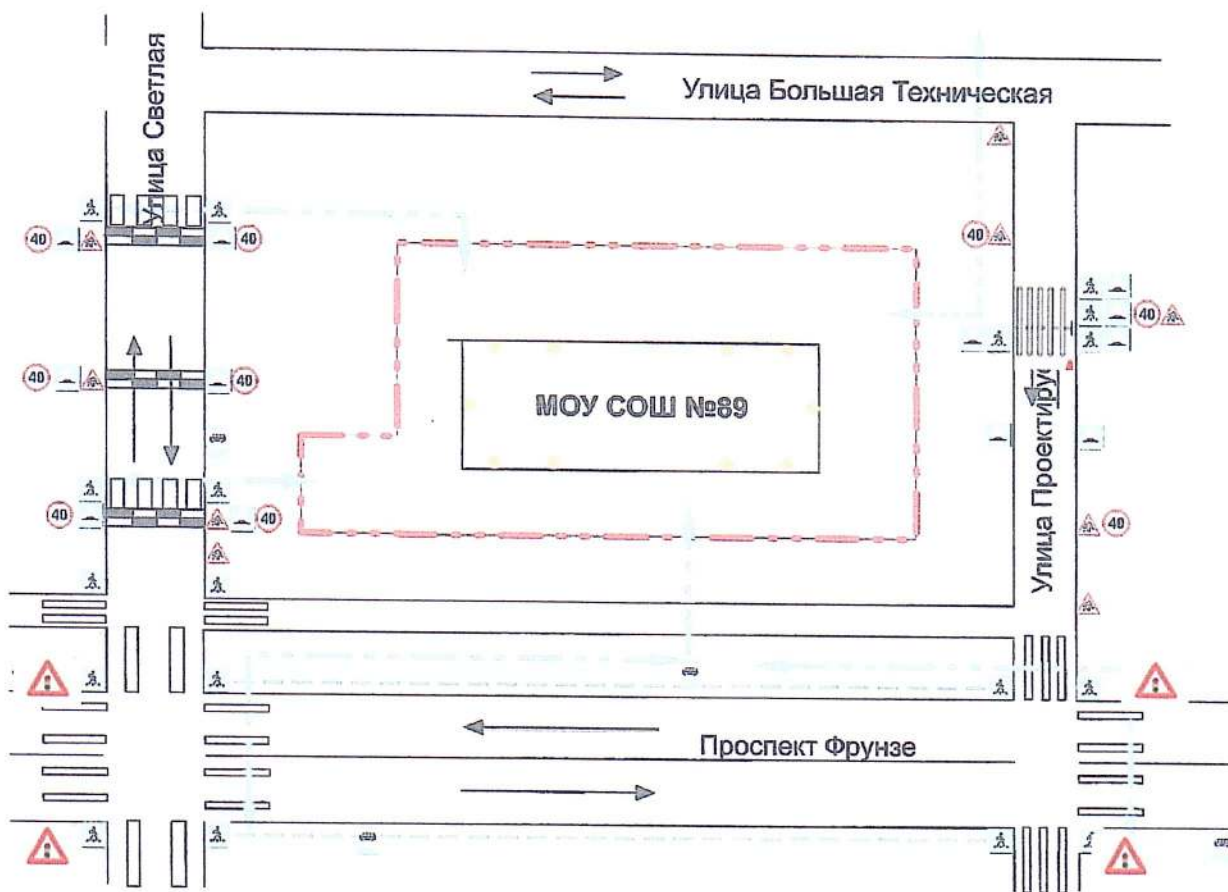








1.2. План-схема организации дорожного движения в непосредственной близости от ОУ с размещением соответствующих технических средств, маршруты движения обучающихся и расположение парковочных мест



- |   |                  |  |                      |
|---|------------------|--|----------------------|
|  | -тротуар         |  | -движение детей      |
|  | -жилая застройка |  | -движение транспорта |

1.3. План – схема путей движения транспортных средств к местам разгрузки/погрузки и рекомендуемых безопасных путей передвижения обучающихся по территории муниципального общеобразовательного учреждения.



-  -ограждение  
МОУ СОШ №89
-  -искусственное  
освещение
-  -пешеходное ограждение
-  -направление движения  
транспорта
-  -искусственная  
неровность
-  -направление движения  
обучающихся

**Пояснительная записка  
к паспорту дорожной безопасности  
Центр образования – школы № 89**

Паспорт дорожной безопасности муниципального дошкольного образовательного учреждения (далее – Паспорт) предназначен для отображения информации о **Муниципальном образовательном учреждении средней общеобразовательной школы «Образовательный комплекс № 35» Центр образования – школы № 89 города Ярославля** (далее – ОУ) с точки зрения обеспечения безопасности обучающихся их родителей (или законных представителей) на этапах их перемещения «дом – ОУ – дом», для использования педагогическим составом и сотрудниками Госавтоинспекции в работе по разъяснению безопасного передвижения и поведения воспитанников на улично-дорожной сети вблизи ОУ и на маршруте «ОУ – дом», для подготовки мероприятий по предупреждению детского дорожно-транспортного травматизма.

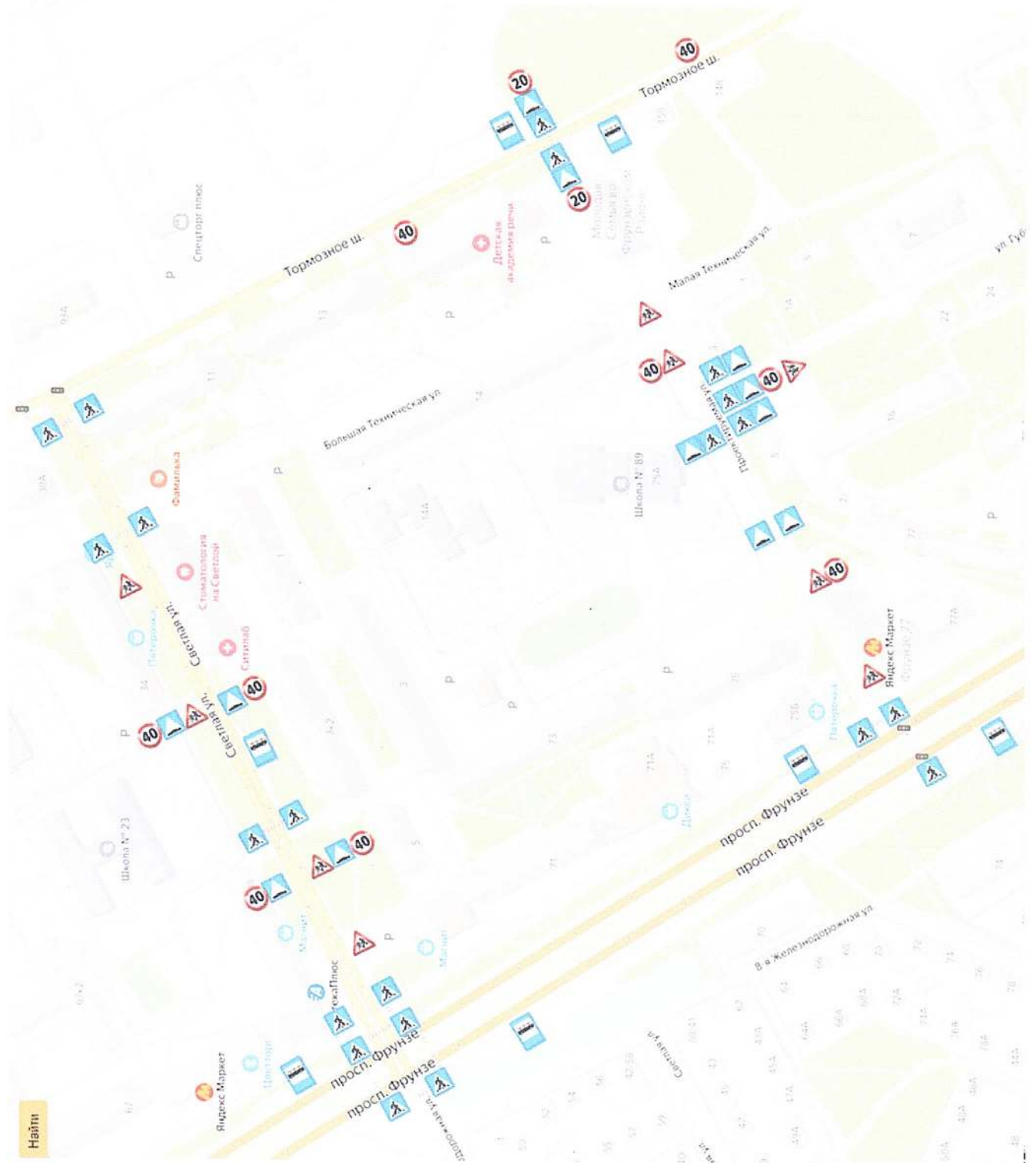
Паспорт ведется ответственным сотрудником ОУ совместно с сотрудниками отдела ГИБДД УМВД России по городу Ярославлю, которые оказывают помощь в разработке Паспорта, а также при внесении необходимых изменений в отдельные разделы Паспорта (схемы, перечни мероприятий по предупреждению ДТП с участием обучающихся). Сотрудники отдела ГИБДД УМВД России по городу Ярославлю в рамках консультаций предоставляют образовательным учреждениям предварительно проработанную (с обозначением пешеходных переходов, дорожных знаков и др.) план-схему района расположения ОУ.

Полученная схема дорабатывается, обозначаются пути движения транспортных средств, воспитанников их родителей (или законных представителей) в/из образовательного учреждения, и переносятся в Паспорт ответственными сотрудниками ОУ.

Оригинал Паспорта хранится в ОУ, копия - в контрольно-наблюдательном деле в подразделении ГИБДД УМВД России по городу Ярославлю.

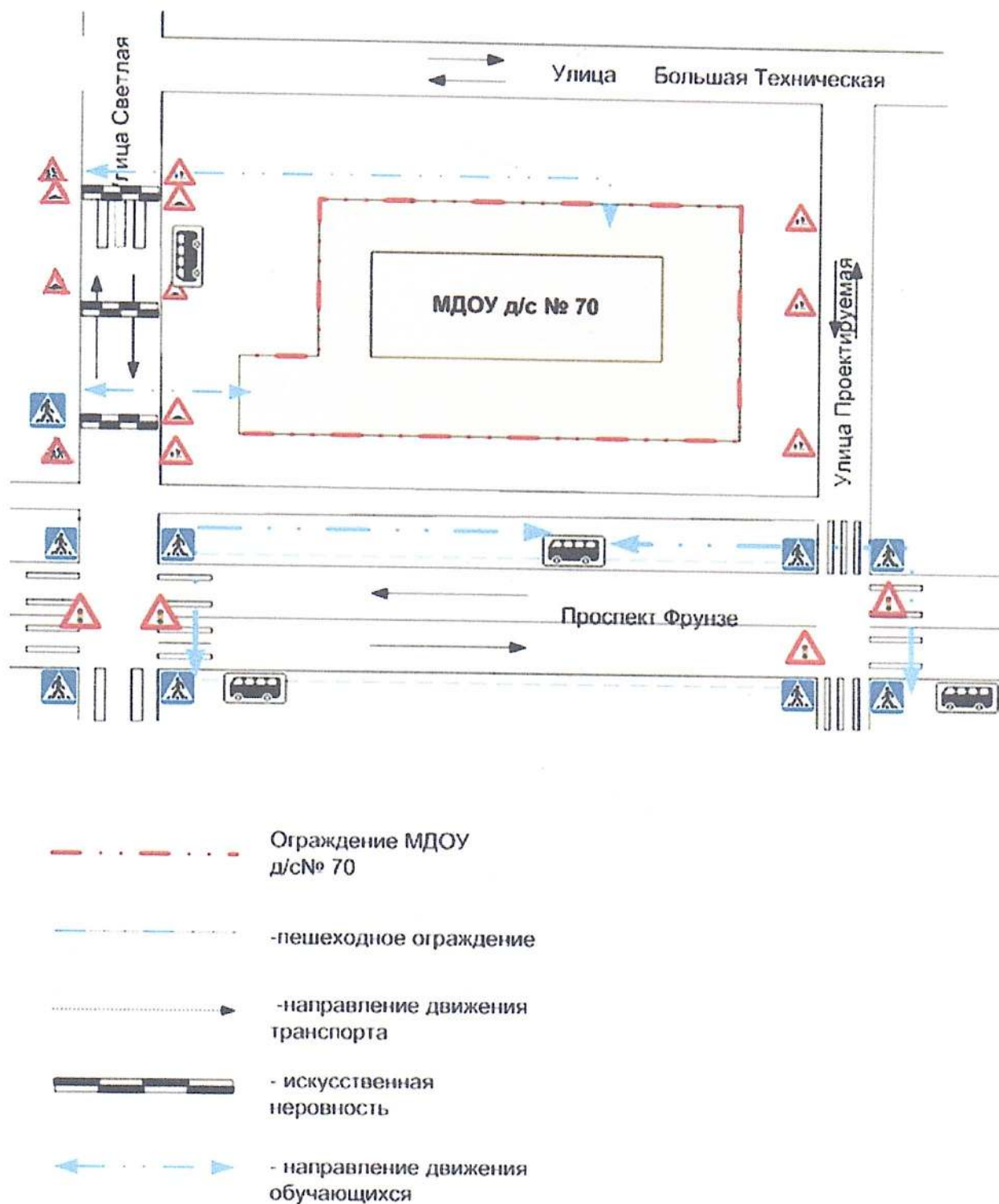
**Приложение 3**  
**к Паспорту дорожной безопасности**  
**Центр развития ребенка – детский сад № 70**

**1.1. План – схема района расположения ОУ, пути движения транспортных средств и обучающихся**

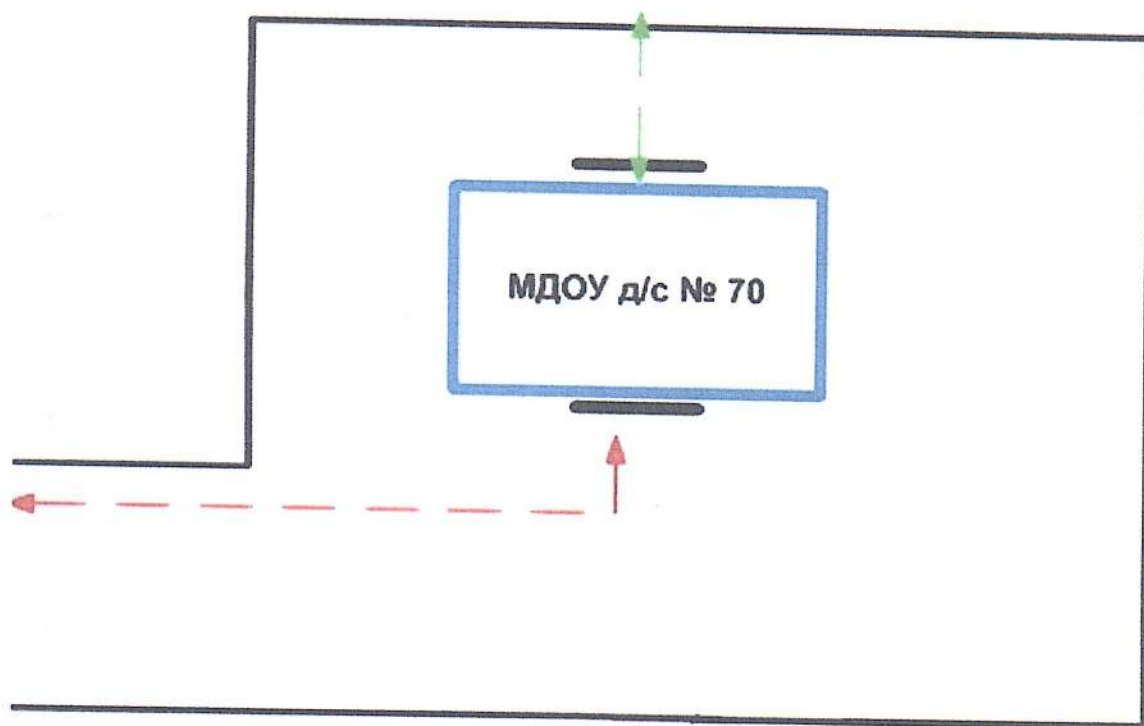








1.3. План – схема путей движения транспортных средств к местам разгрузки/погрузки и рекомендуемых безопасных путей передвижения обучающихся по территории муниципального общеобразовательного учреждения.



1.4. План – схема путей движения транспортных средств к местам разгрузки/погрузки и рекомендуемых безопасных путей передвижения обучающихся по территории муниципального общеобразовательного учреждения.

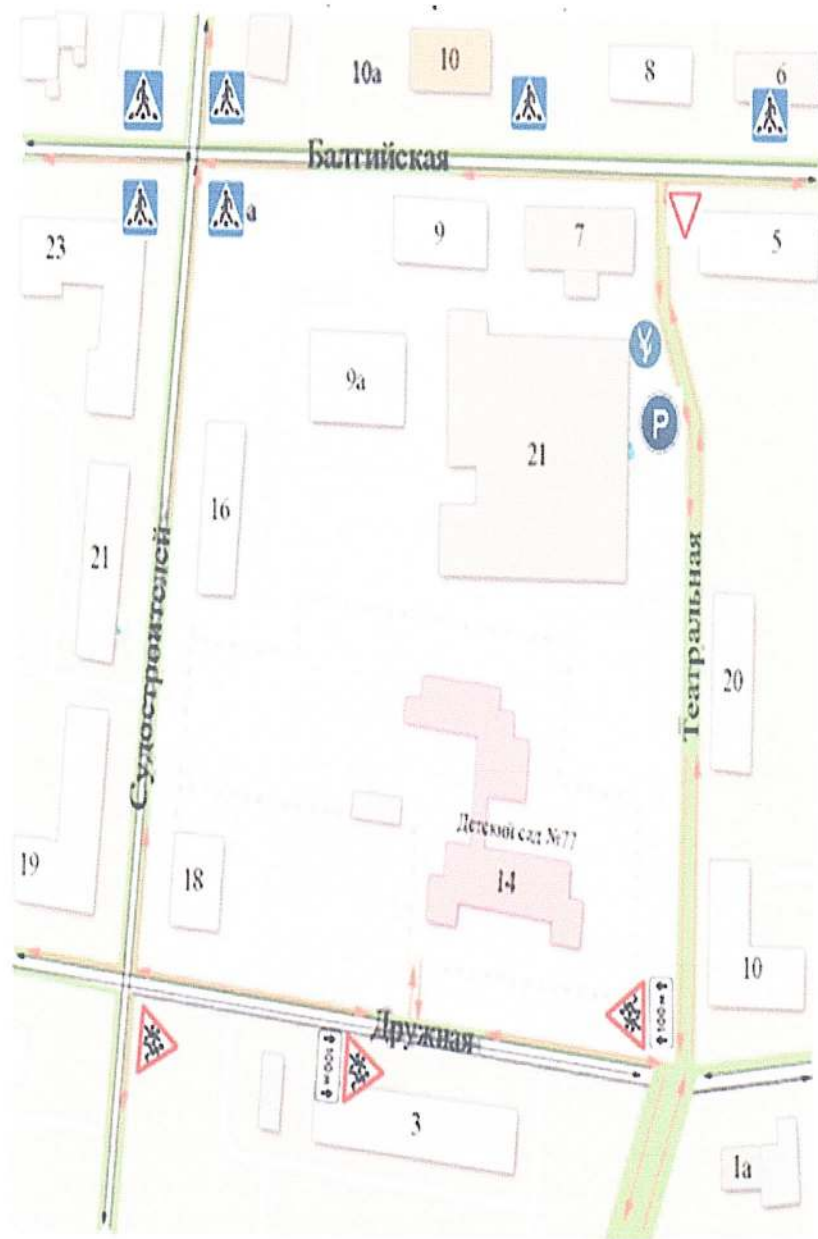


-  -въезд/выезд грузовых транспортных средств
-  -движение обучающихся по территории МДОУ д/с № 70
-  -движение грузовых транспортных средств
-  -место разгрузки/погрузки

Приложение 4  
к Паспорту дорожной безопасности  
Центр развития ребенка – детский сад № 77

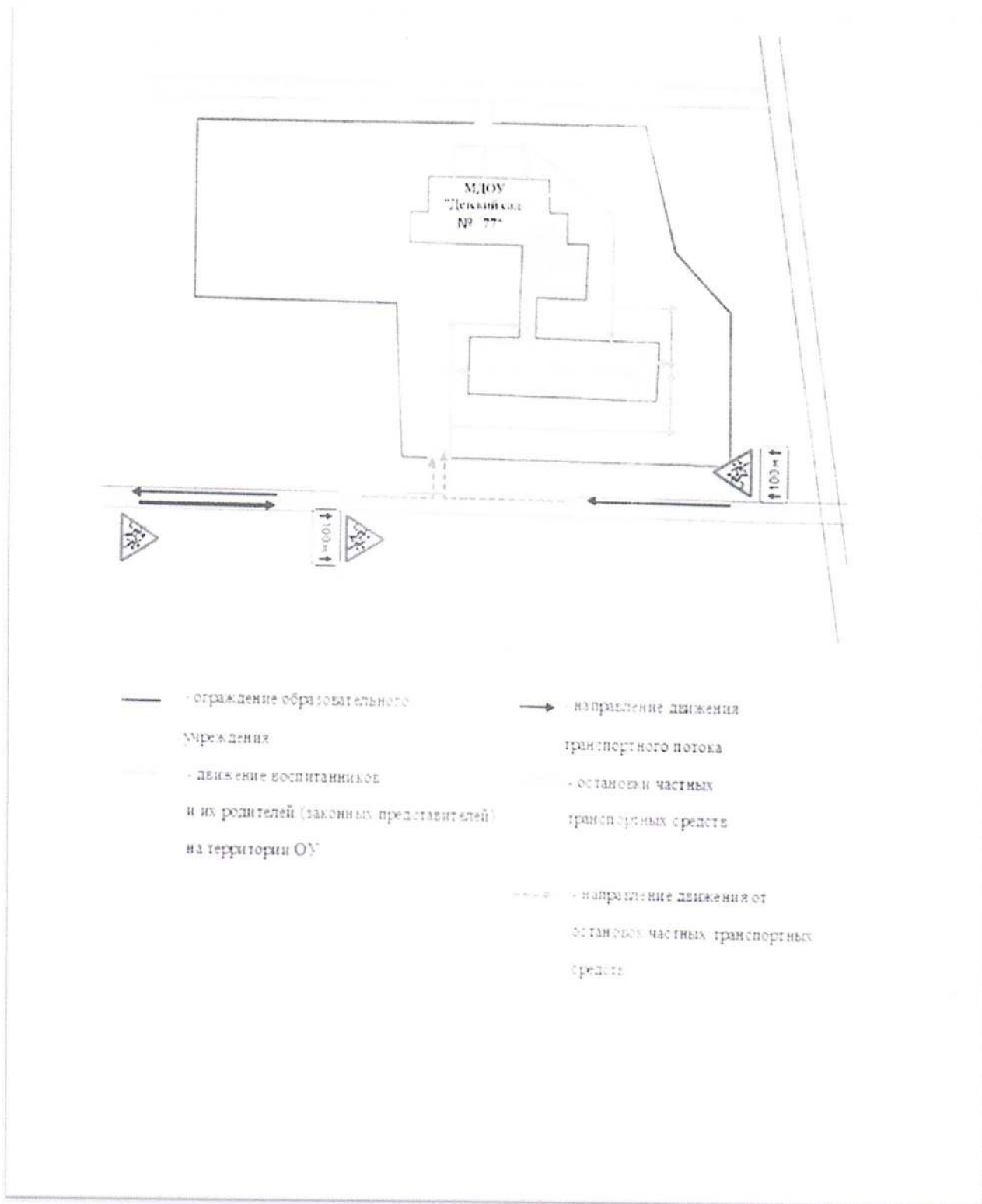
1.1. План-схема района расположения ОУ, пути движения транспортных средств, воспитанников и их родителей (законных представителей)





- Жилая застройка
- Простая часть
- Тротуар
- Движение детей и их родителей (законных представителей) в (из) ОУ
- Движение транспортных средств

**1.2. План - схема организации дорожного движения в непосредственной близости от ОУ с размещением соответствующих технических средств, маршруты движения воспитанников и их родителей (законных представителей) и расположение парковочных мест.**





**Пояснительная записка  
к паспорту дорожной безопасности  
муниципального дошкольного образовательного учреждения**

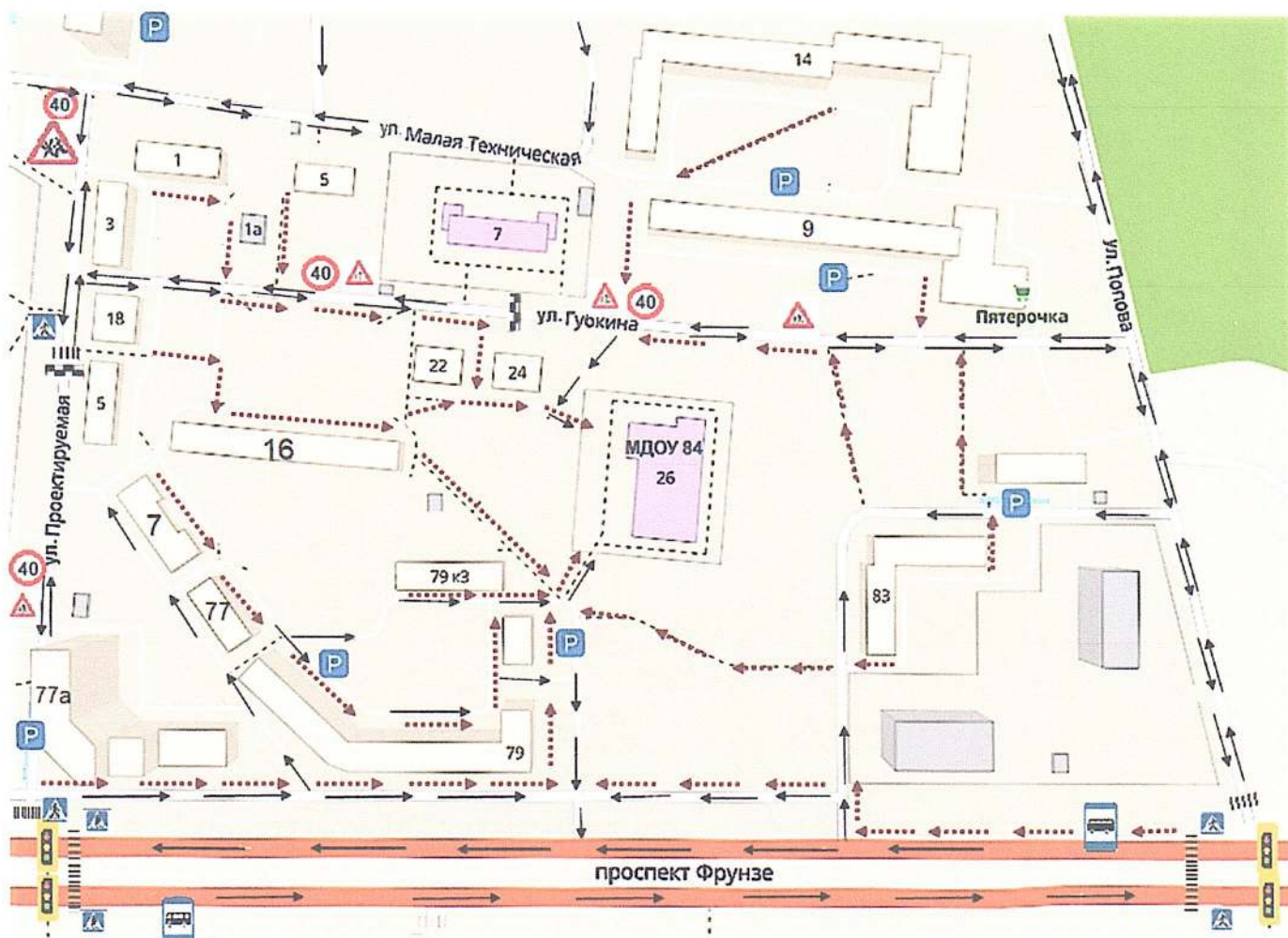
Паспорт дорожной безопасности муниципального дошкольного образовательного учреждения (далее – Паспорт) предназначен для отображения информации о **Муниципальном образовательном учреждении средней общеобразовательной школы «Образовательный комплекс № 35» Центр развития ребенка - детский сад № 77 города Ярославля** (далее – ОУ) с точки зрения обеспечения безопасности воспитанников их родителей (или законных представителей) на этапах их перемещения «дом – ОУ – дом», для использования педагогическим составом и сотрудниками Госавтоинспекции в работе по разъяснению безопасного передвижения и поведения воспитанников на улично-дорожной сети вблизи ОУ и на маршруте «ОУ – дом», для подготовки мероприятий по предупреждению детского дорожно-транспортного травматизма.










Паспорт ведется ответственным сотрудником муниципального дошкольного образовательного учреждения совместно с сотрудниками отдела ГИБДД УМВД России по городу Ярославлю, которые оказывают помощь в разработке Паспорта, а также при внесении необходимых изменений в отдельные разделы Паспорта (схемы, перечни мероприятий по предупреждению ДТП с участием обучающихся). Сотрудники отдела ГИБДД УМВД России по городу Ярославлю в рамках консультаций предоставляют образовательным учреждениям предварительно проработанную (с обозначением пешеходных переходов, дорожных знаков и др.) план-схему района расположения ОУ.

Полученная схема дорабатывается, обозначаются пути движения транспортных средств, воспитанников их родителей (или законных представителей) в/из образовательного учреждения, и переносятся в Паспорт ответственными сотрудниками дошкольных образовательных учреждений.

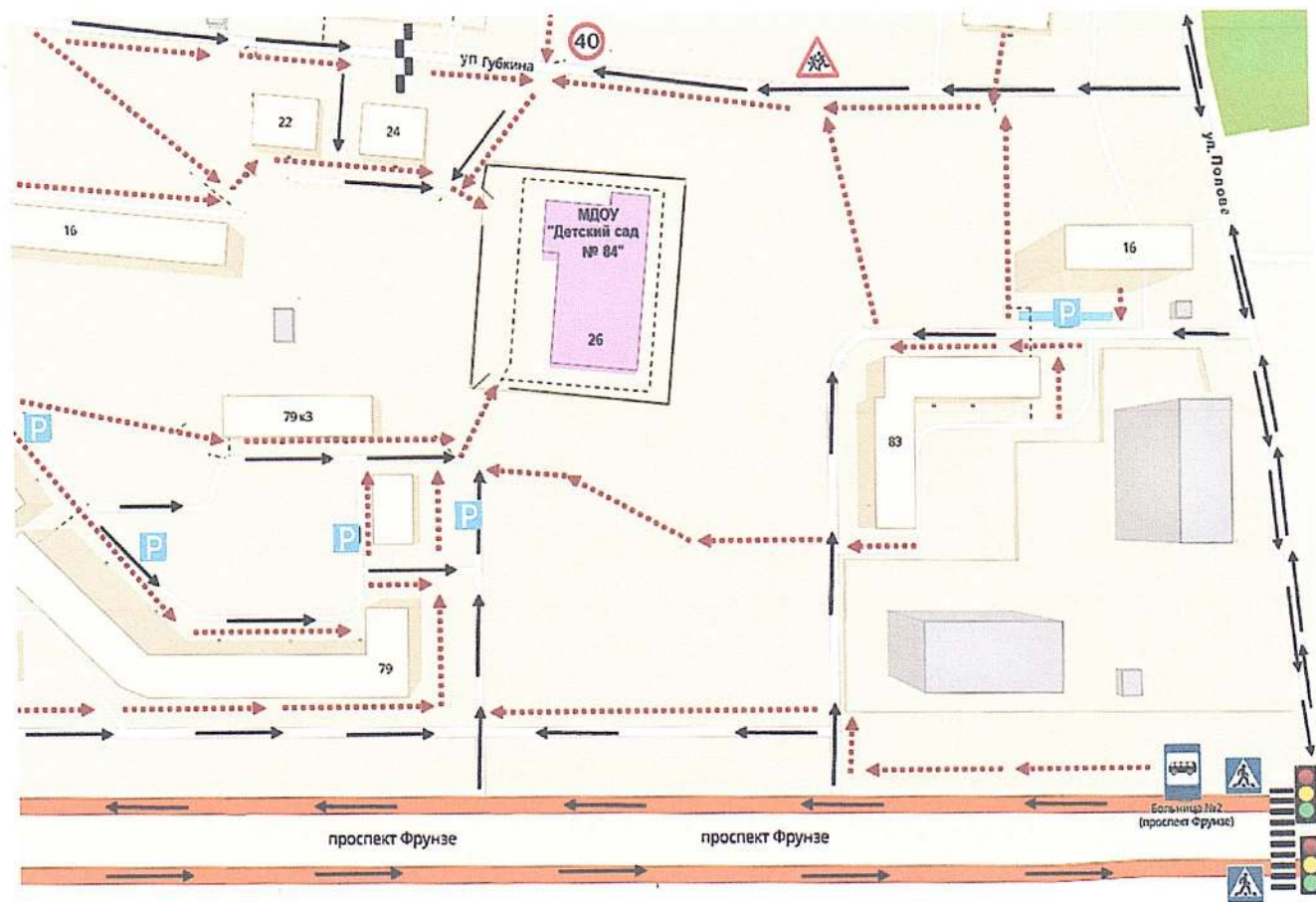
Оригинал Паспорта хранится в ОУ, копия - в контрольно-наблюдательном деле в подразделении ГИБДД УМВД России по городу Ярославлю.










1.1. План – схема района расположения ОУ, пути движения транспортных средств, воспитанников их родителей (или законных представителей)



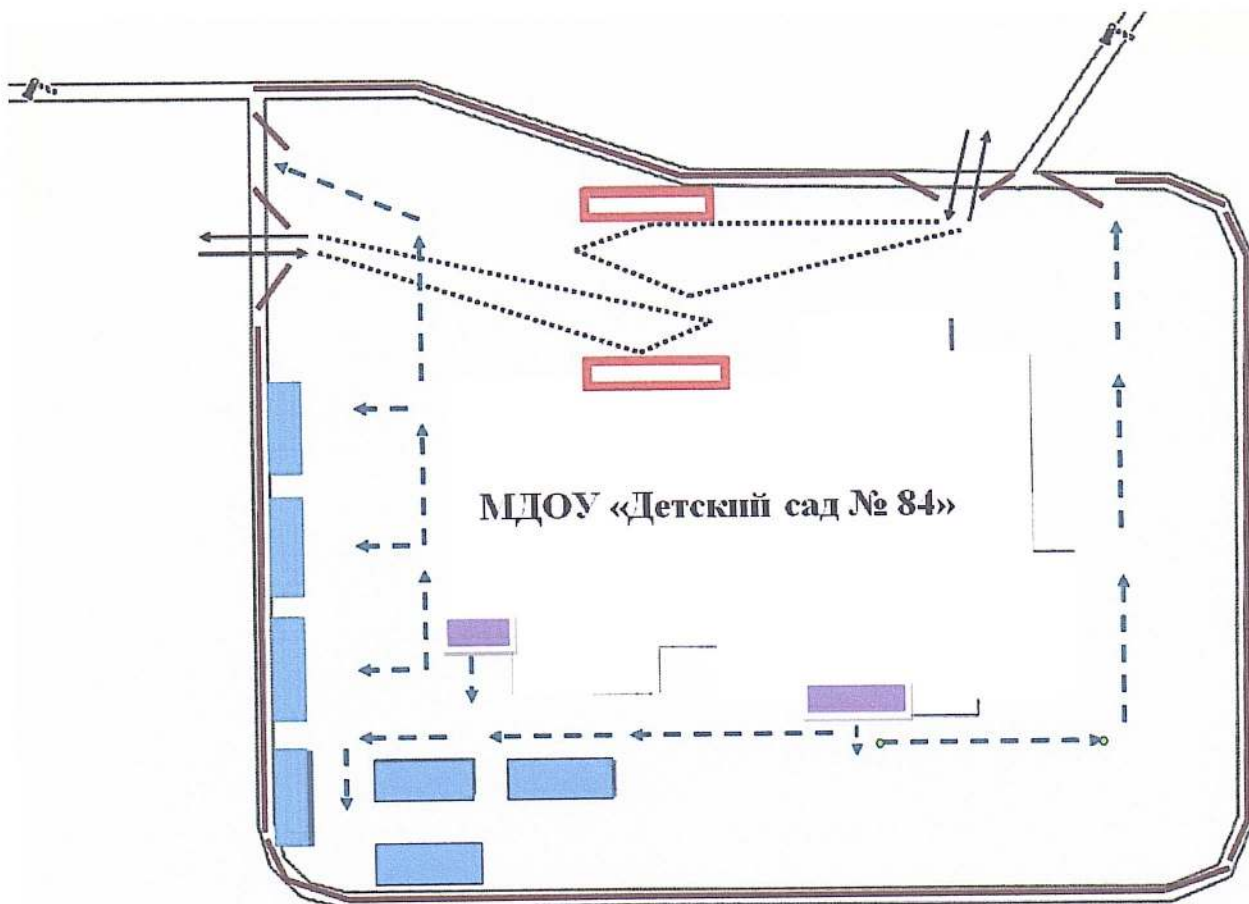
-  - дорожный знак «Дети»
-  - ограничение скорости
-  - место стоянки
-  - пешеходный переход
-  - автобусная остановка
-  - искусственная неровность
-  - движение транспортных средств
-  - движение детей и родителей в (из) детский сад
-  - движение детей и родителей в (из) детский сад







**1.2. План-схема организации дорожного движения в непосредственной близости от ОУ с размещением соответствующих технических средств, маршруты движения воспитанников их родителей (или законных представителей) и расположение парковочных мест**



-  - дорожный знак «Дети»
-  - ограничение скорости
-  - место стоянки
-  - пешеходный переход
-  - автобусная остановка
-  - искусственная неровность
-  - движение транспортных средств
-  - движение детей и родителей в (из) детский сад
-  - движение детей и родителей в (из) детский сад

**1.3. План-схема движения транспортных средств к местам разгрузки/погрузки и рекомендуемые пути передвижения воспитанников и их родителей (или законных представителей) по территории дошкольного образовательного учреждения**



- 
 - въезд/выезд грузовых транспортных средств
- 
 - движение грузовых транспортных средств по территории образовательного учреждения
- 
 - движение детей по территории образовательного учреждения
- 
 - место разгрузки/погрузки
- 
 - прогулочная веранда
- 
 - вход в образовательное учреждение

**Пояснительная записка  
к паспорту дорожной безопасности  
муниципального дошкольного образовательного учреждения**

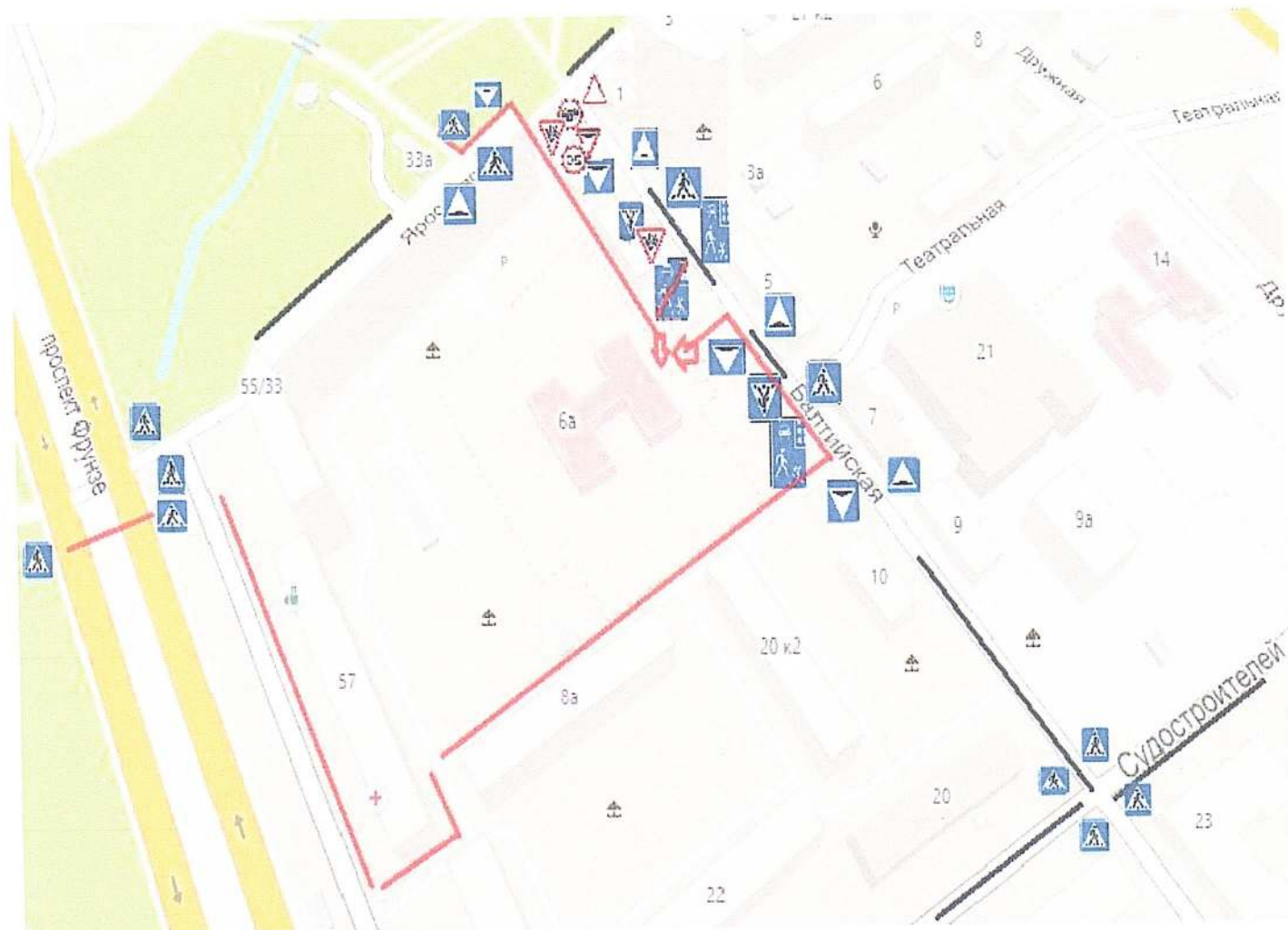
1. Паспорт дорожной безопасности муниципального дошкольного образовательного учреждения (далее – Паспорт) предназначен для отображения информации о **Муниципальном образовательном учреждении средней общеобразовательной школы «Образовательный комплекс № 35» Центр развития ребенка - детский сад № 84 города Ярославля** (далее – ОУ) с точки зрения обеспечения безопасности воспитанников их родителей (или законных представителей) на этапах их перемещения «дом – ОУ – дом», для использования педагогическим составом и сотрудниками Госавтоинспекции в работе по разъяснению безопасного передвижения и поведения воспитанников на улично-дорожной сети вблизи ОУ и на маршруте «ОУ – дом», для подготовки мероприятий по предупреждению детского дорожно-транспортного травматизма.





Паспорт ведется ответственным сотрудником муниципального дошкольного образовательного учреждения совместно с сотрудниками отдела ГИБДД УМВД России по городу Ярославлю, которые оказывают помощь в разработке Паспорта, а также при внесении необходимых изменений в отдельные разделы Паспорта (схемы, перечни мероприятий по предупреждению ДТП с участием обучающихся). Сотрудники отдела ГИБДД УМВД России по городу Ярославлю в рамках консультаций предоставляют образовательным учреждениям предварительно проработанную (с обозначением пешеходных переходов, дорожных знаков и др.) план-схему района расположения ОУ. Полученная схема дорабатывается, обозначаются пути движения транспортных средств, воспитанников их родителей (или законных представителей) в/из образовательного учреждения, и переносятся в Паспорт ответственными сотрудниками дошкольных образовательных учреждений.

Оригинал Паспорта хранится в ОУ, копия - в контрольно-наблюдательном деле в подразделении ГИБДД УМВД России по городу Ярославлю.

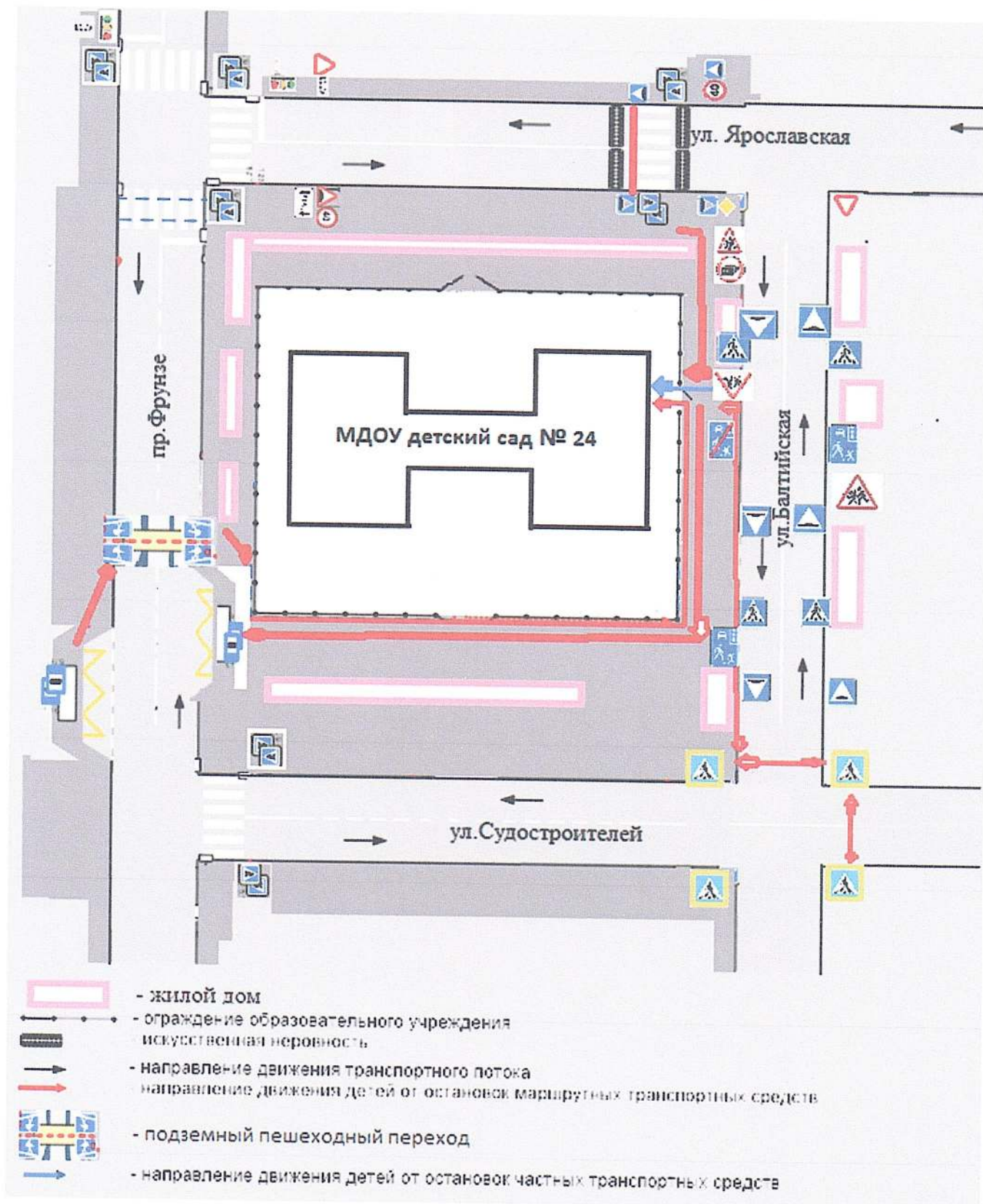
Приложение 6  
к Паспорту дорожной безопасности  
Центр развития ребенка – детский сад № 24

1.1. План-схема района расположения ОУ, пути движения транспортных средств, воспитанников и родителей (или законных представителей)

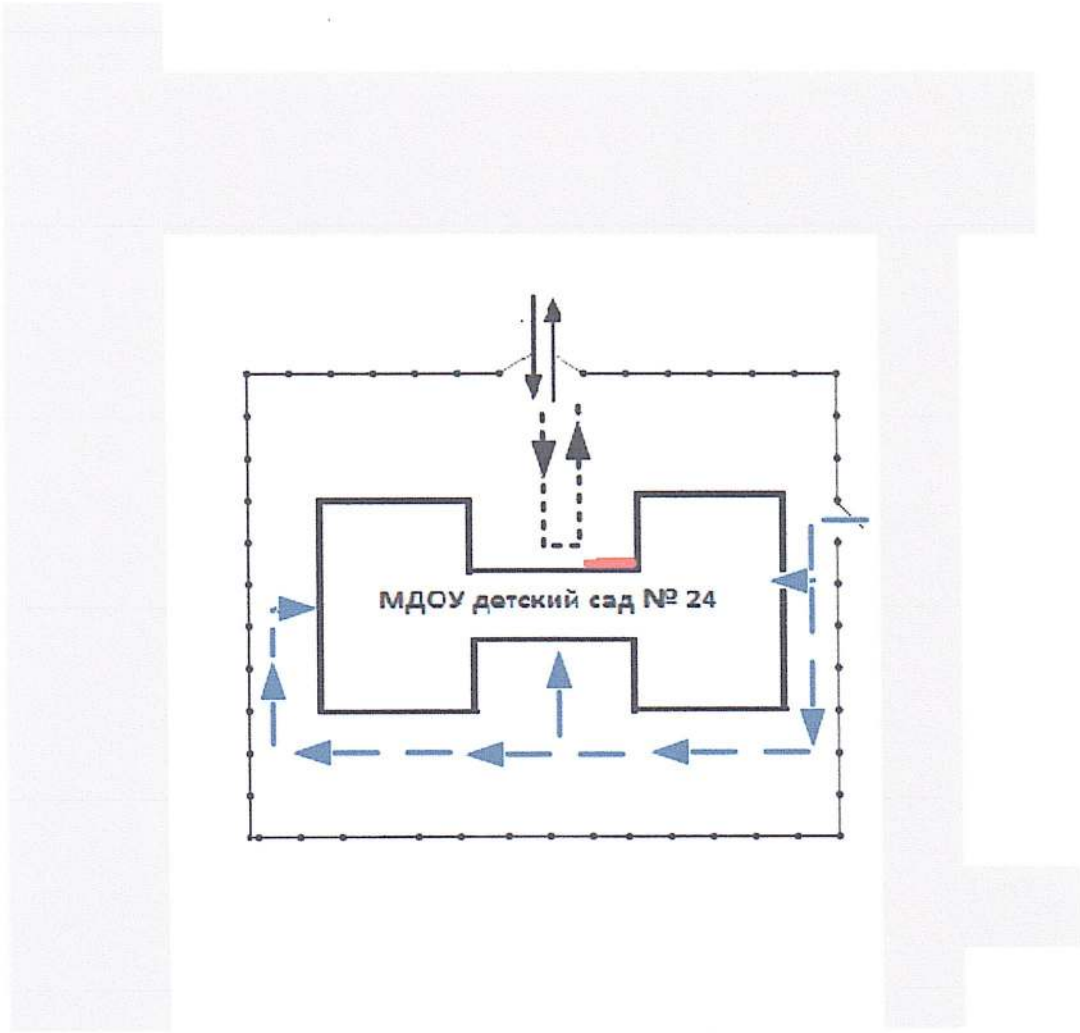






-  -направления движения воспитанников
-  -направления движения транспорта
-  -жилая постройка
-  -проезжая часть

1.2. План-схема организации дорожного движения в непосредственной близости от ЦРР - детский сад № 24 с размещением соответствующих технических средств, маршруты движения воспитанников их родителей (или законных представителей) и расположение парковочных мест



**1.3. План – схема путей движения транспортных средств к местам разгрузки/погрузки и рекомендуемых безопасных путей воспитанников их родителей (или законных представителей) по территории ЦРР - детский сад № 24.**



-  - въезд/выезд грузовых транспортных средств
-  - движение грузовых транспортных средств по территории образовательного учреждения
-  - движение детей на территории образовательного учреждения
-  - место разгрузки/погрузки

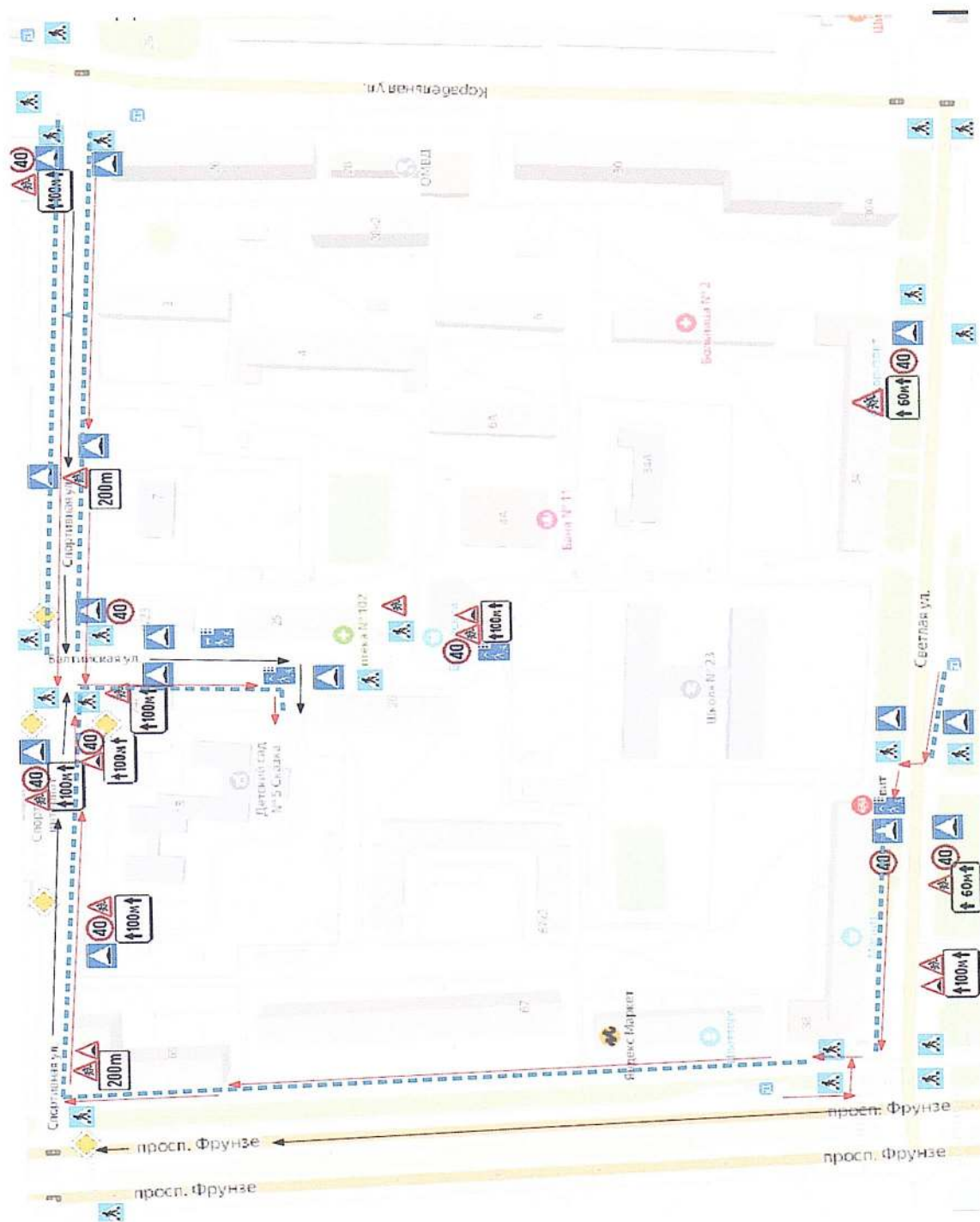
**Пояснительная записка  
к паспорту дорожной безопасности  
муниципального дошкольного образовательного учреждения**

Паспорт дорожной безопасности муниципального дошкольного образовательного учреждения (далее – Паспорт) предназначен для отображения информации о **Муниципальном образовательном учреждении средней общеобразовательной школы «Образовательный комплекс № 35» Центр развития ребенка - детский сад № 24 города Ярославля** (далее – ОУ) с точки зрения обеспечения безопасности воспитанников их родителей (или законных представителей) на этапах их перемещения «дом – ОУ – дом», для использования педагогическим составом и сотрудниками Госавтоинспекции в работе по разъяснению безопасного передвижения и поведения воспитанников на улично-дорожной сети вблизи ОУ и на маршруте «ОУ – дом», для подготовки мероприятий по предупреждению детского дорожно-транспортного травматизма.

Паспорт ведется ответственным сотрудником муниципального дошкольного образовательного учреждения совместно с сотрудниками отдела ГИБДД УМВД России по городу Ярославлю, которые оказывают помощь в разработке Паспорта, а также при внесении необходимых изменений в отдельные разделы Паспорта (схемы, перечни мероприятий по предупреждению ДТП с участием обучающихся). Сотрудники отдела ГИБДД УМВД России по городу Ярославлю в рамках консультаций предоставляют образовательным учреждениям предварительно проработанную (с обозначением пешеходных переходов, дорожных знаков и др.) план-схему района расположения ОУ. Полученная схема дорабатывается, обозначаются пути движения транспортных средств, воспитанников их родителей (или законных представителей) в/из образовательного учреждения, и переносятся в Паспорт ответственными сотрудниками дошкольных образовательных учреждений.

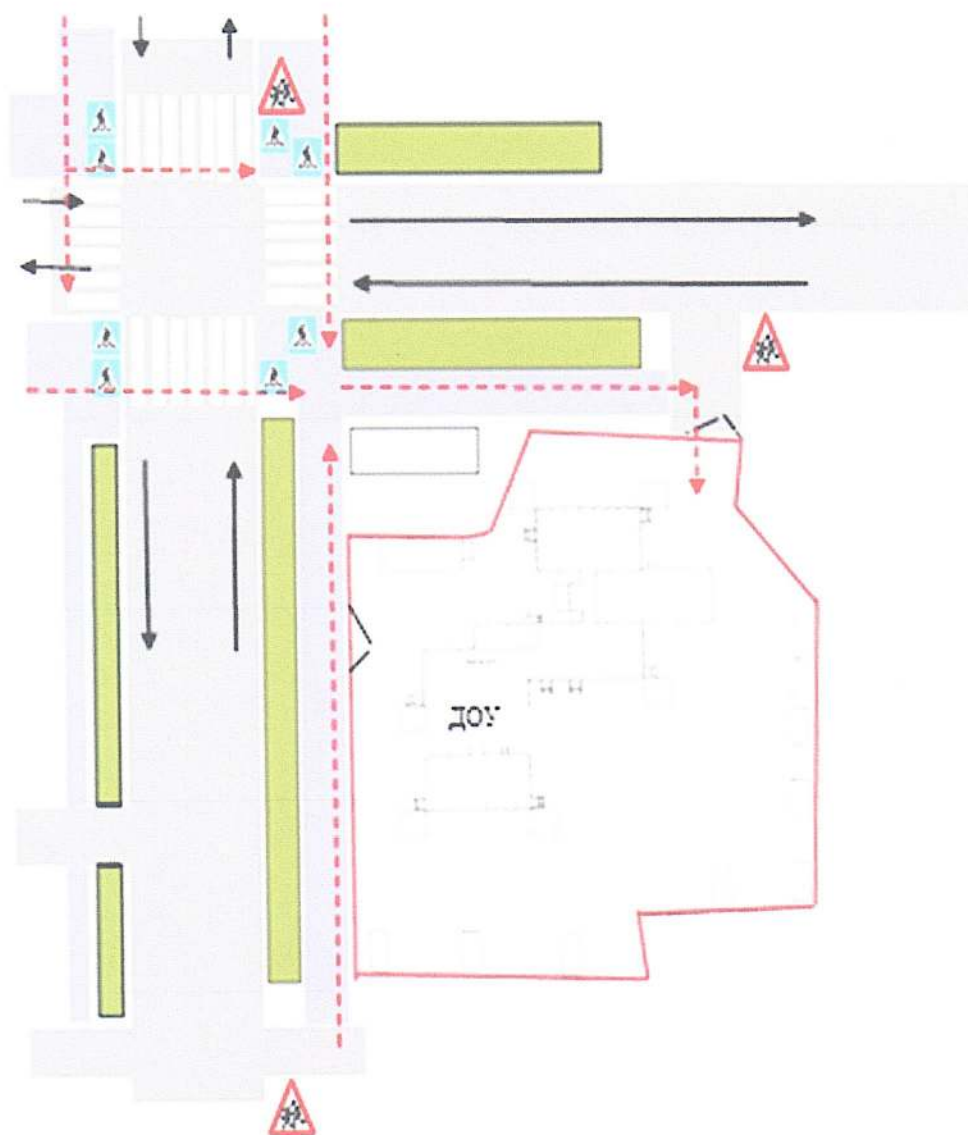
Оригинал Паспорта хранится в ОУ, копия - в контрольно-наблюдательном деле в подразделении ГИБДД УМВД России по городу Ярославлю.







1.1. План – схема района расположения ОУ, пути движения транспортных средств и обучающихся



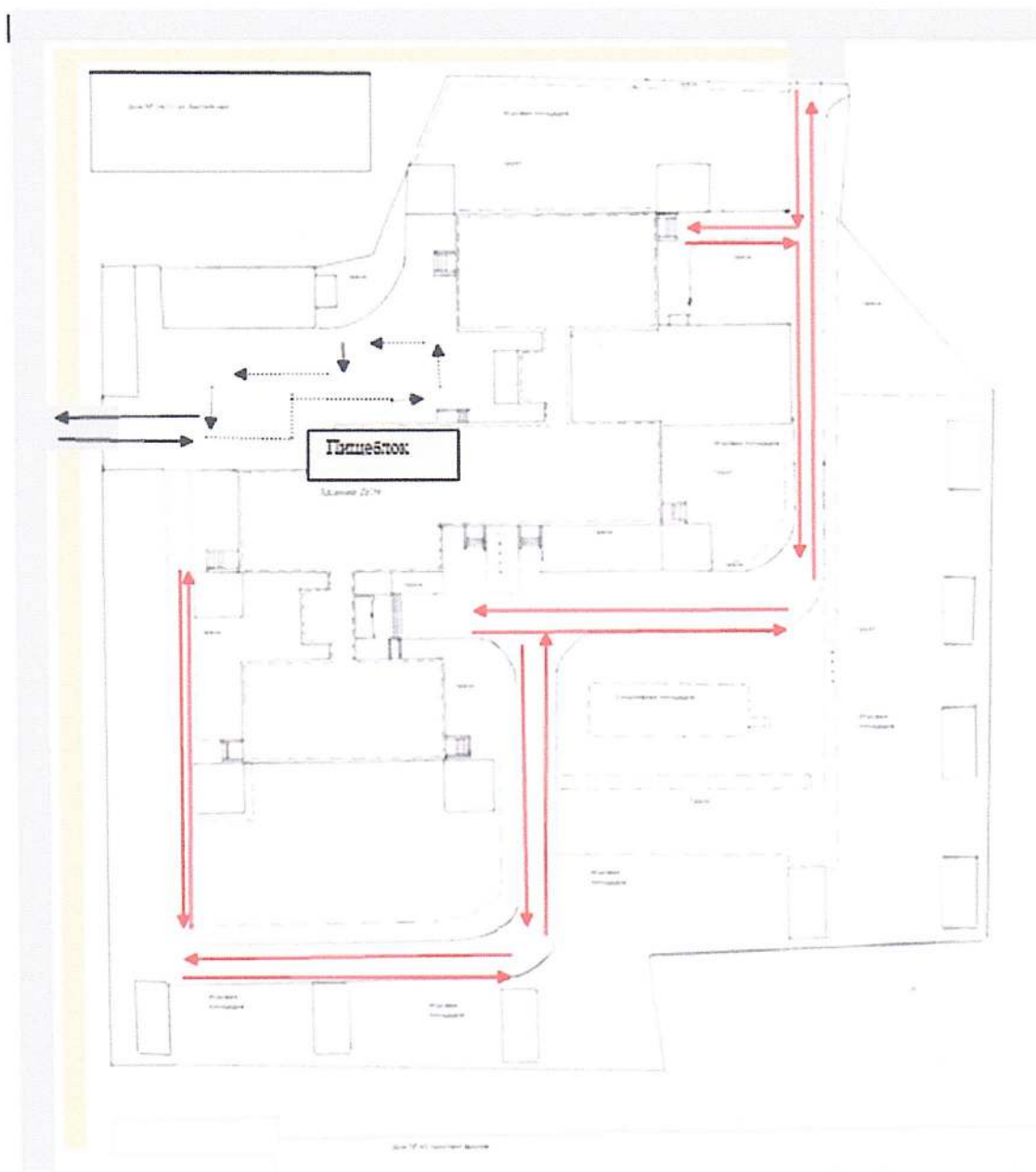
- Спортивная, д.13 –здание ДОУ
- движение обучающихся к пунктам остановок маршрутных транспортных средств
- движение транспортных средств
- жилая застройка
- проезжая часть
- тротуары

1.2. План-схема организации дорожного движения в непосредственной близости от дошкольного образовательного учреждения с размещением соответствующих технических средств, маршруты движения обучающихся и расположением парковочных мест.



-  - газон
-  - проезжая часть
-  - тротуар
-  - огражденная территория ДОУ
-  - направление движения транспортного потока
-  - направление движения детей от остановок маршрутных транспортных средств

1.3. План-схема движения транспортных средств к местам погрузки / разгрузки и рекомендуемые пути передвижения обучающихся по территории дошкольного образовательного учреждения



-  - тротуар
-  - дорога
-  - направление движение грузовых машин за территорией ДОУ
-  - движение грузовых машин на территории ДОУ
-  - передвижение обучающихся ДОУ

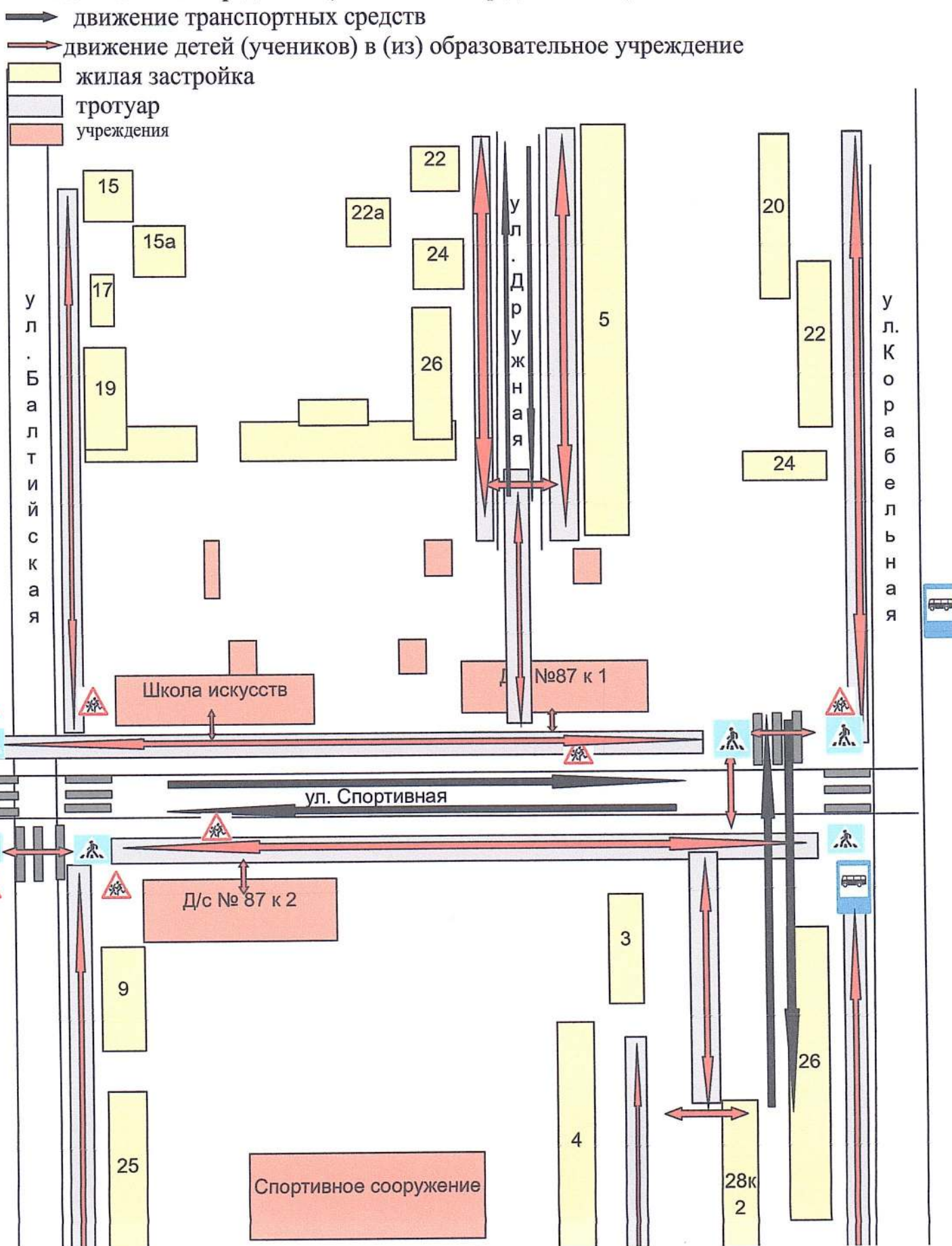
**Пояснительная записка  
к паспорту дорожной безопасности  
муниципального дошкольного образовательного учреждения**

Паспорт дорожной безопасности муниципального дошкольного образовательного учреждения (далее – Паспорт) предназначен для отображения информации о **Муниципальном образовательном учреждении средней общеобразовательной школы «Образовательный комплекс № 35» Центр развития ребенка - детский сад № 5 города Ярославля** (далее – ОУ) с точки зрения обеспечения безопасности воспитанников, их родителей (или законных представителей) на этапах их перемещения «дом – ОУ – дом», для использования педагогическим составом и сотрудниками Госавтоинспекции в работе по разъяснению безопасного передвижения и поведения воспитанников на улично-дорожной сети вблизи ОУ и на маршруте «ОУ – дом», для подготовки мероприятий по предупреждению детского дорожно-транспортного травматизма.

Паспорт ведется ответственным сотрудником муниципального дошкольного образовательного учреждения совместно с сотрудниками отдела ГИБДД УМВД России по г. Ярославлю, которые оказывают помощь в разработке Паспорта, а также при внесении необходимых изменений в отдельные разделы Паспорта (схемы, перечни мероприятий по предупреждению ДТП с участием обучающихся). Сотрудники отдела ГИБДД УМВД России по г. Ярославлю в рамках консультаций предоставляют образовательным учреждениям предварительно проработанную (с обозначением пешеходных переходов, дорожных знаков и др.) план-схему района расположения ОУ. Полученная схема дорабатывается, обозначаются пути движения транспортных средств, воспитанников их родителей (или законных представителей) в/из образовательного учреждения, и переносятся в Паспорт ответственными сотрудниками дошкольных образовательных учреждений.

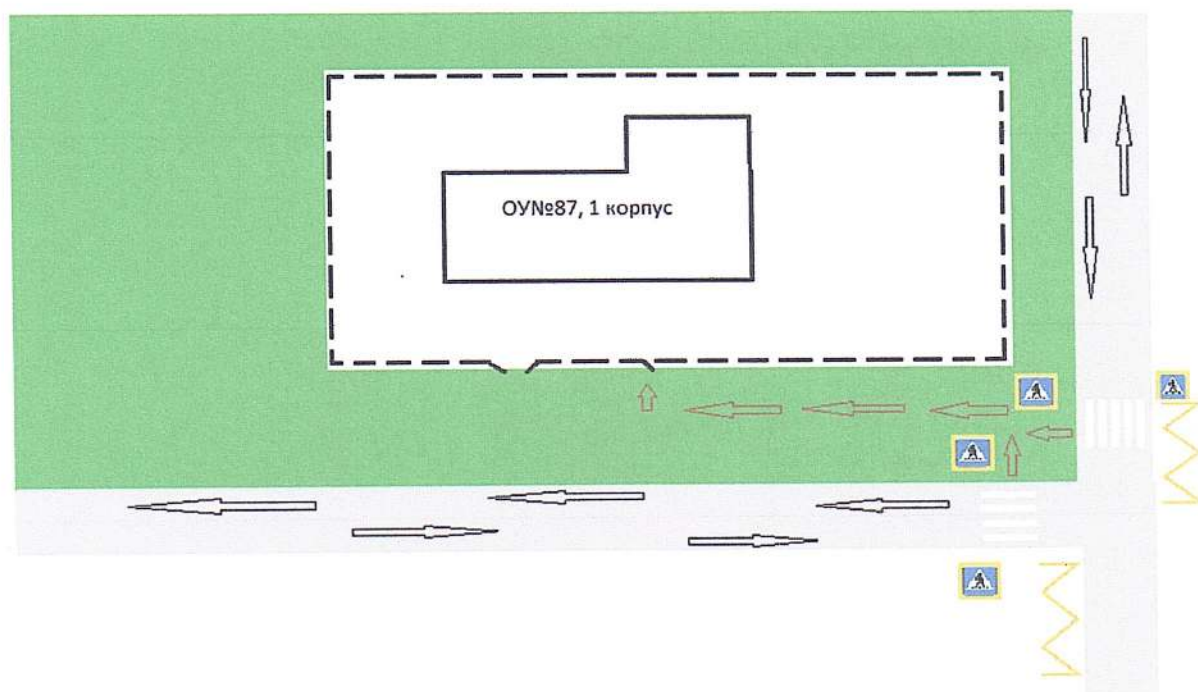
Оригинал Паспорта хранится в ОУ, копия - в контрольно-наблюдательном деле в подразделении ГИБДД УМВД России по г. Ярославлю.





**1.1 План-схема района расположения ОУ, пути движения транспортных средств, воспитанников и родителей (или законных представителей)**



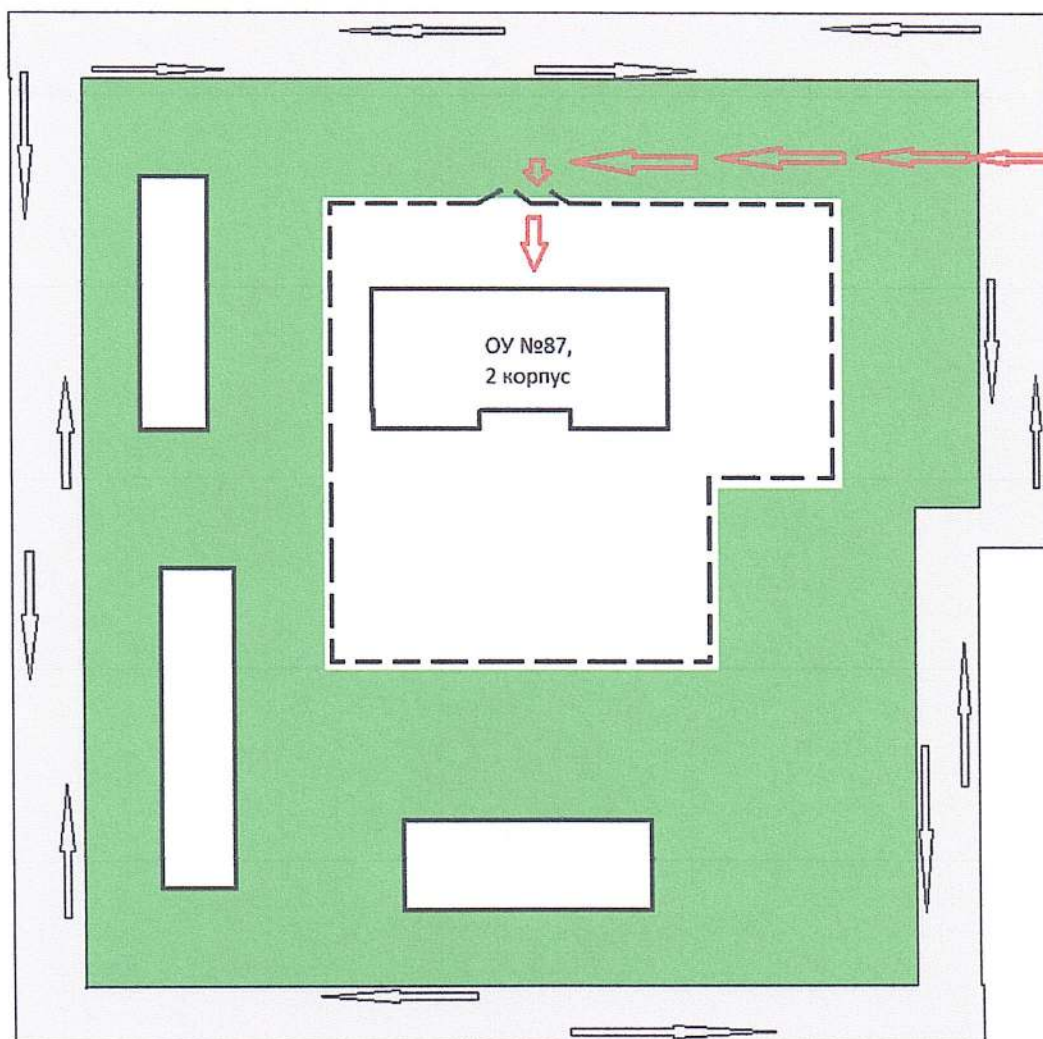
1.2. План-схема организации дорожного движения в непосредственной близости от МДОУ с размещением соответствующих технических средств, маршруты движения воспитанников их родителей (или законных представителей) и расположение парковочных мест.




### КОРПУС 1



-  остановочный комплекс
-  ограждение образовательного учреждения
-  направление движения транспортного потока
-  направление движения детей

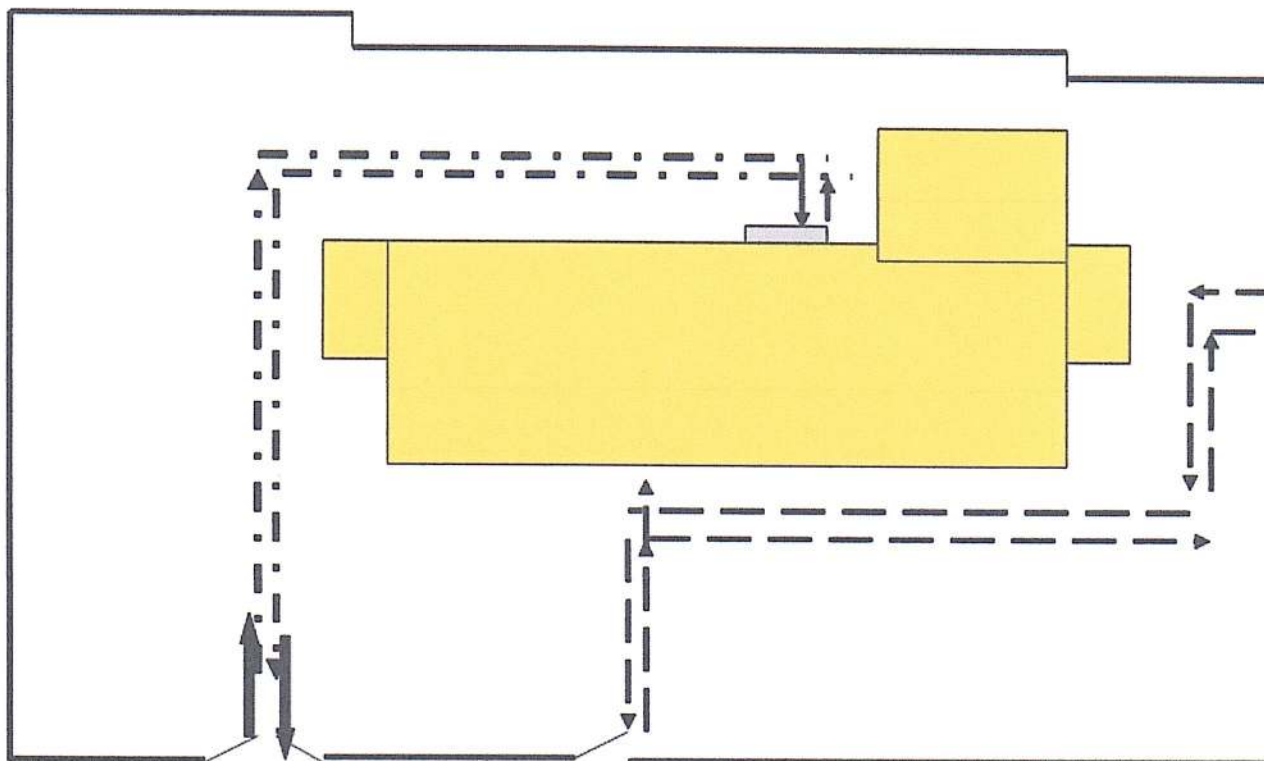
## КОРПУС 2







-  направление движения детей
-  направление движений транспортного потока
-  ограждение образовательного учреждения

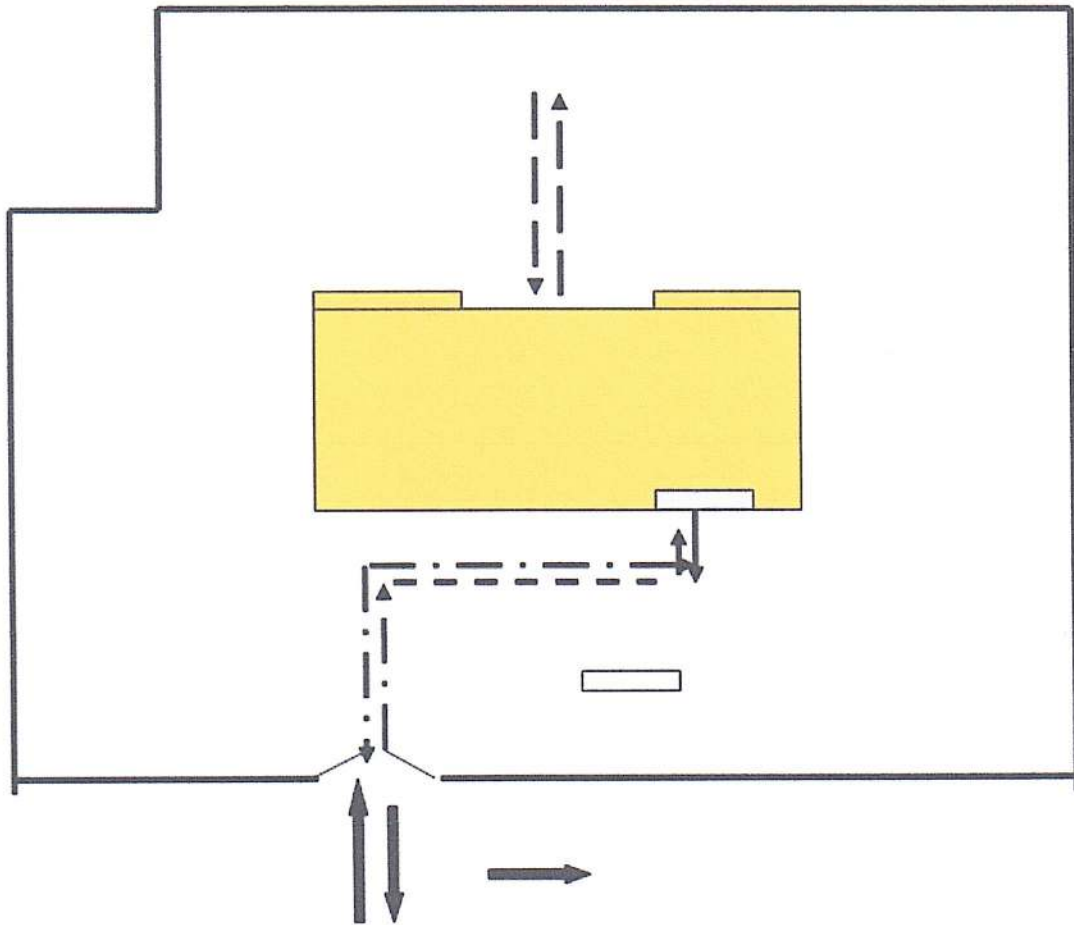
1.3. План – схема путей движения транспортных средств к местам разгрузки/погрузки и рекомендуемых безопасных путей передвижения воспитанников их родителей (или законных представителей) по территории ЦРР.

### КОРПУС 1



-  въезд, выезд грузовых транспортных средств
-  движение детей на территории МДОУ
-  место разгрузки/ погрузки
-  движение грузовых транспортных средств по территории

## КОРПУС 2



въезд, выезд грузовых транспортных средств



движение детей на территории МДОУ



место разгрузки/ погрузки



движение грузовых транспортных средств по территории

**Пояснительная записка  
к паспорту дорожной безопасности  
муниципального дошкольного образовательного учреждения**

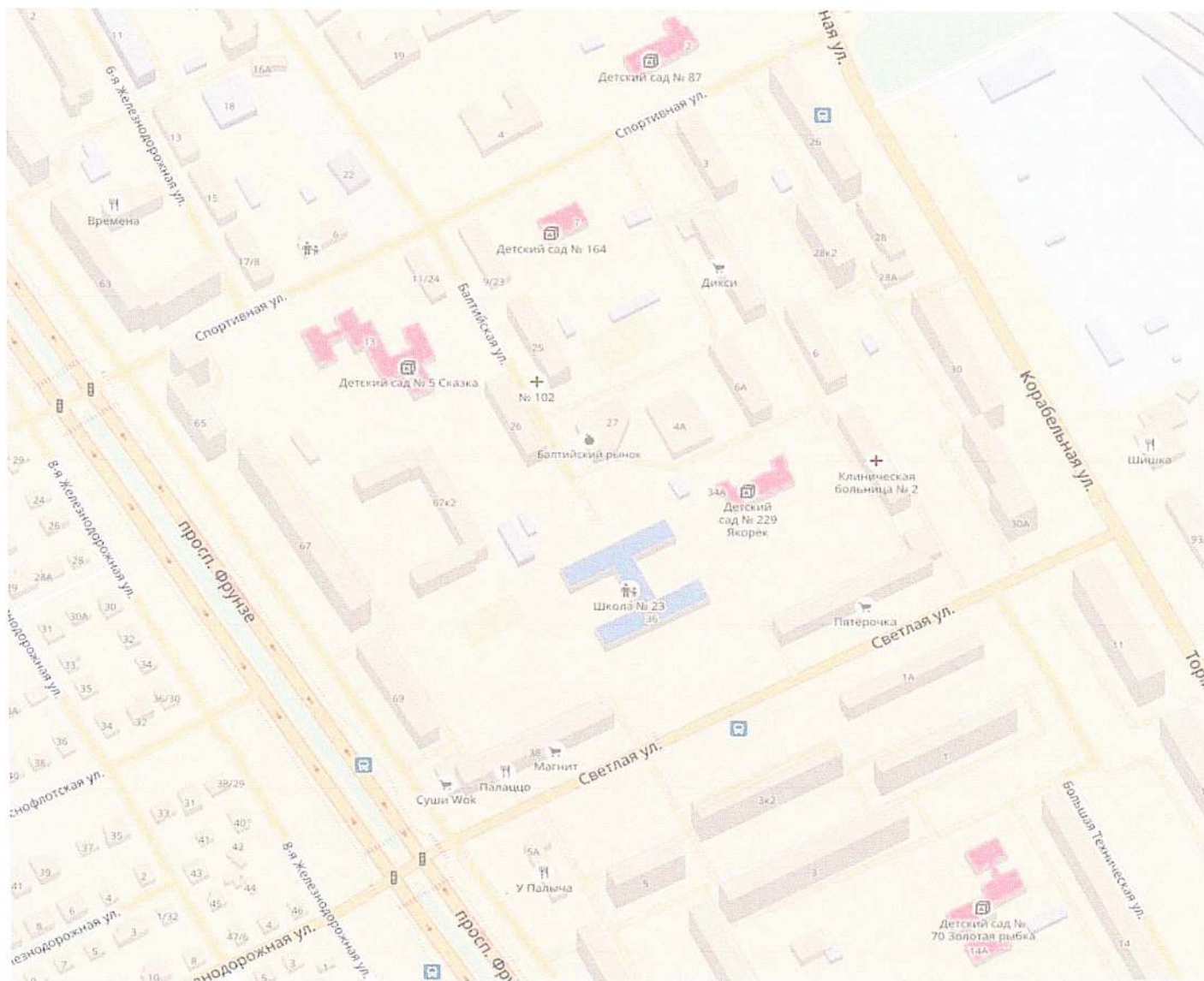
1. Паспорт дорожной безопасности муниципального дошкольного образовательного учреждения (далее – Паспорт) предназначен для отображения информации о **Муниципальном образовательном учреждении средней общеобразовательной школы «Образовательный комплекс № 35» Центр развития ребенка - детский сад № 87 города Ярославля** (далее – ЦРР) с точки зрения обеспечения безопасности воспитанников их родителей (или законных представителей) на этапах их перемещения «дом – ЦРР – дом», для использования педагогическим составом и сотрудниками Госавтоинспекции в работе по разъяснению безопасного передвижения и поведения воспитанников на улично-дорожной сети вблизи ЦРР и на маршруте «ЦРР – дом», для подготовки мероприятий по предупреждению детского дорожно-транспортного травматизма.

Паспорт ведется ответственным сотрудником муниципального дошкольного образовательного учреждения совместно с сотрудниками отдела ГИБДД УМВД России по городу Ярославлю, которые оказывают помощь в разработке Паспорта, а также при внесении необходимых изменений в отдельные разделы Паспорта (схемы, перечни мероприятий по предупреждению ДТП с участием обучающихся). Сотрудники отдела ГИБДД УМВД России по городу Ярославлю в рамках консультаций предоставляют образовательным учреждениям предварительно проработанную (с обозначением пешеходных переходов, дорожных знаков и др.) план-схему района расположения ЦРР. Полученная схема дорабатывается, обозначаются пути движения транспортных средств, воспитанников их родителей (или законных представителей) в/из образовательного учреждения, и переносятся в Паспорт ответственными сотрудниками дошкольных образовательных учреждений.

Оригинал Паспорта хранится в ЦРР, копия - в контрольно-наблюдательном отделе в подразделении ГИБДД УМВД России по городу Ярославлю.

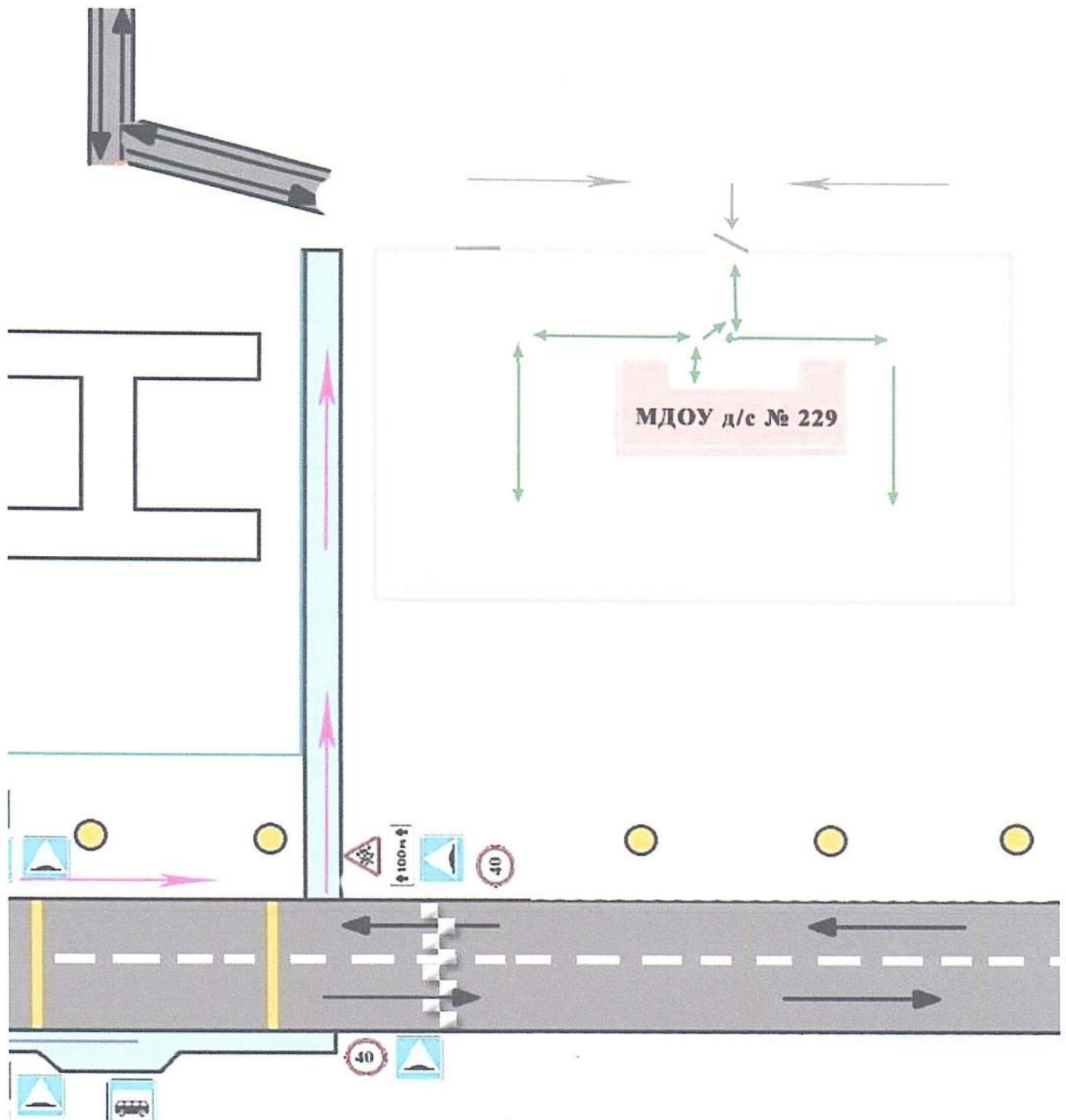
**Приложение 9**  
**к Паспорту дорожной безопасности**  
**Центр развития ребенка – детский сад № 229**

**1.1 План-схема района расположения ОУ, пути движения транспортных средств, воспитанников и родителей (или законных представителей)**



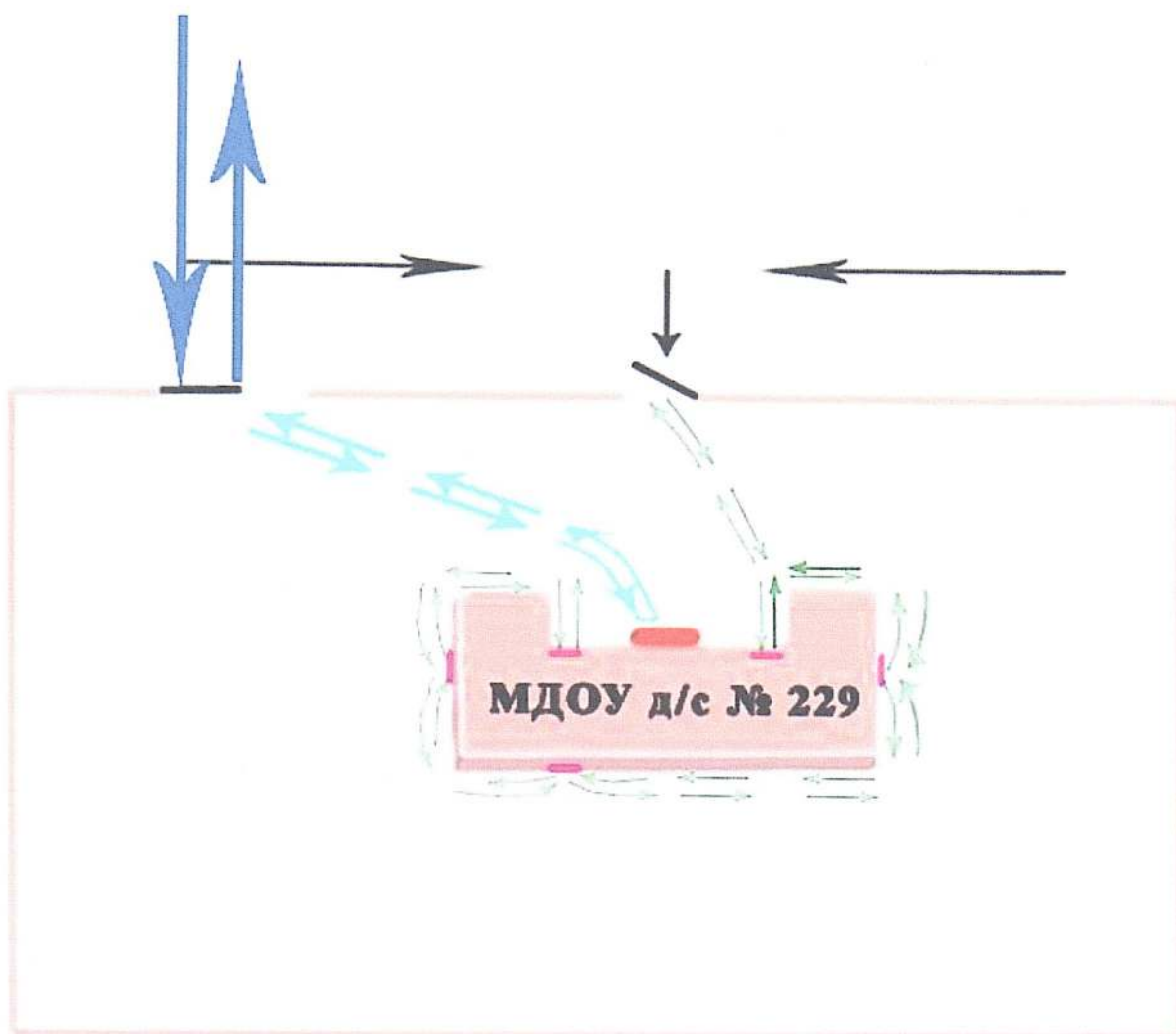
- |   |   |   |   |
|---|---|---|---|
|  | - жилая застройка                                   |  | - движение транспортных средств                         |
|  | - образовательные учреждения                        |  | - движение детей в (из) образовательное учреждение      |
|  | - МДОУ детский сад № 229                            |  | - разметка 1.14.1 "Зебра" обозначает пешеходный переход |
|  | - проезжая часть                                    |  | - разметка обозначает искусственную неровность          |
|  | - тротуары  |  | - 5.19.1, 5.19.2 - Пешеходный переход                   |
|  | - 5.16 - Остановка общественного транспорта         |  | - 5.20 - Искусственная неровность                       |
|  | - 3.24 - Ограничение максимальной скорости движения |  | - 1.22 - Дети   |
|   |   |  | - Искусственная неровность                              |

1.2. План-схема организации дорожного движения в непосредственной близости от МДОУ с размещением соответствующих технических средств, маршруты движения детей и расположение парковочных мест




- - искусственное освещение
- (pink) - ограждение образовательного учреждения
- (green) - движение детей на территории ОУ
- (yellow) - искусственная неровность
- (black) - направление движения транспортного потока
- (purple) - направление движения детей от остановок маршрутных транспортных средств
- (grey) - направление движения от остановок частных транспортных средств

**1.3. План – схема путей движения транспортных средств к местам разгрузки/погрузки и рекомендуемых безопасных путей передвижения детей по территории муниципального образовательного учреждения**



 - въезд/выезд грузовых т/с

 - место разгрузки/погрузки

 - движение детей на территории МДОУ

 - движение т/с на территории МДОУ

 - вход/выход из здания

## **Пояснительная записка к паспорту дорожной безопасности**

Паспорт дорожной безопасности муниципального дошкольного образовательного учреждения (далее – Паспорт) предназначен для отображения информации о **Муниципальном образовательном учреждении средняя общеобразовательная школа «Образовательный комплекс № 35» Центр развития ребенка - детский сад № 229 города Ярославля** (далее – ОУ) с точки зрения обеспечения безопасности воспитанников их родителей (или законных представителей) на этапах их перемещения «дом – ОУ – дом», для использования педагогическим составом и сотрудниками Госавтоинспекции в работе по разъяснению безопасного передвижения и поведения воспитанников на улично-дорожной сети вблизи ОУ и на маршруте «ОУ – дом», для подготовки мероприятий по предупреждению детского дорожно-транспортного травматизма.

Паспорт ведется ответственным сотрудником муниципального дошкольного образовательного учреждения совместно с сотрудниками отдела ГИБДД УМВД России по г. Ярославлю, которые оказывают помощь в разработке Паспорта, а также при внесении необходимых изменений в отдельные разделы Паспорта (схемы, перечни мероприятий по предупреждению ДТП с участием обучающихся). Сотрудники отдела ГИБДД УМВД России по г. Ярославлю в рамках консультаций предоставляют образовательным учреждениям предварительно проработанную (с обозначением пешеходных переходов, дорожных знаков и др.) план-схему района расположения ОУ. Полученная схема дорабатывается, обозначаются пути движения транспортных средств, воспитанников их родителей (или законных представителей) в/из образовательного учреждения, и переносятся в Паспорт ответственными сотрудниками дошкольных образовательных учреждений.

Оригинал Паспорта хранится в ОУ, копия - в контрольно-наблюдательном деле в подразделении ГИБДД УМВД России по г. Ярославлю.